

Perluasan Lokasi Parwisata Gunung

DEPARTEMEN DALAM NEGERI



S E R T I P I K A T

(TANDA BUKTI HAK)

KABUPATEN/KOTAMADYA

DATI II WONOSOBO

B 4962208

*LOKASI PARINISATA MENJER
Gunung*

200

DEPARTEMEN DALAM NEGERI



S E R T I P I K A T

(TANDA BUKTI HAK)

.....

BUKU-TANAH DESA : M A R O N.

HAK : PAKAI. No. 32.

SURAT-UKUR NO. : 2285. TAHUN 1987.

KANTOR AGRARIA
KABUPATEN/KOTAMADYA

.....
WONOSOBO.-

DEPARTEMEN DALAM NEGERI



BUKU TANAH





PROPINSI : JAWA - TENGAH.
 KABUPATEN/KOTAMADYA : WONOSOBO.
 KECAMATAN : GARUNG.
 D E S A / K E L U R A H A N : MARON.

PEMBUKUAN (DI. 208)
 No. 64 / GR / 1987.
 BIAYA Rp. 5000,-
 DAFTAR PENGHASILAN (DI. 307)
 No. 413 / E / 1987.

KANTOR AGRARIA
 KABUPATEN/KOTAMADYA : WONOSOBO.-

PENDAFTARAN - PERTAMA

Halaman :

<p>a) HAK : PAKAI. No. : 32. Desa : MARON.</p>	<p>f) NAMA PEMEGANG HAK = PEMERINTAH KABUPATEN DATI II WONOSOBO =</p>										
<p>b) NAMA JALAN/PERSIL Maron / Pariwisata.</p>											
<p>c) ASAL PERSIL 1. Konversi 2. Pemberian hak Pakai. 3. Pemisahan 4. Penggabungan</p>	<p>g) PENUNJUK Warkah No. 64 / GR / 1987.</p> <hr/> <p>h) PEMBUKUAN Wonosobo. Tgl. 3 - 9 - 1987. A.n. BUPATI/WALIKOTAMADYA KDH Tk.II.Wonosobo. A.n. BUPATI/WALIKOTAMADYA KDH Tk.II.Wonosobo. Kepala Kantor Agraria Kepala Kantor Agraria u.b. Kepala Seksi Pendaftaran Tanah</p>										
<p>d) SURAT KEPUTUSAN Gubernur Kepala Daerah Propinsi Jawa - Tengah No.SK.DA.II/HP/408/1/1145/87. Tgl. 14 - 7 - 1987. Ganti rugi/uang wajib Lamanya hak berlaku Berakhirnya hak Tgl.</p>	<p>ttd. ttd. Drs.D.SULARMAN, NIP.010056475. W.DJATMIKO.P.BA. NIP.010017193.</p>										
<p>e) SURAT UKUR Tgl. 20 - 8 - 1987. No. 2285. Luas : ± 1230.M2.</p>	<p>i) SERTIPIKAT Wonosobo. Tgl. 8 - 9 - 1987. A.n. BUPATI/WALIKOTAMADYA KDH Tk.II.Wonosobo. A.n. BUPATI/WALIKOTAMADYA KDH Tk.II.Wonosobo. Kepala Kantor Agraria Kepala Kantor Agraria u.b. Kepala Seksi Pendaftaran Tanah</p> <p style="text-align: center;">   </p> <p style="text-align: center;">   </p> <p style="text-align: center;"> Drs.D.SULARMAN, NIP.010056475. W.DJATMIKO.P.BA. NIP.010017193. </p>										
	<p>k) CATATAN MENGENAI PAJAK</p> <table border="1" style="width: 100%; border-collapse: collapse;"> <thead> <tr> <th style="width: 15%;">Tahun</th> <th style="width: 15%;">Besarnya</th> <th style="width: 15%;">Penambahan</th> <th style="width: 15%;">Pengurangan</th> <th style="width: 40%;">Catatan</th> </tr> </thead> <tbody> <tr> <td> </td> <td> </td> <td> </td> <td> </td> <td> </td> </tr> </tbody> </table>	Tahun	Besarnya	Penambahan	Pengurangan	Catatan					
Tahun	Besarnya	Penambahan	Pengurangan	Catatan							

Nomor hak : P.32

Nomor : 2285 /1907

SURAT UKUR/GS

SEBIDANG TANAH TERLETAK DALAM

Propinsi : Jawa Tengah

Kabupaten/Kotamadya : Wanorosobo

Kecamatan : Garung

Desa/Kelurahan : Naron

Peta : —

Lembar : — Kotak : — Nomor Pendaftaran : —

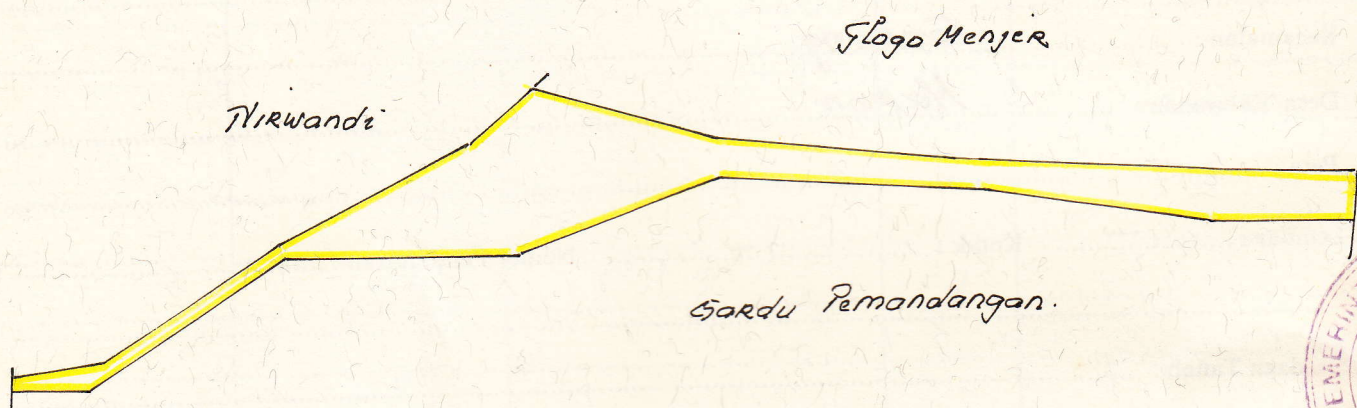
Keadaan Tanah :

Tanda tanda batas :

Luas : + 1.230 - m²

Penunjukan dan penetapan batas :

PERBANDINGAN 1 : ..1000.....



PENJELASAN : batas tanah ini

Hal lain-lain : ES ini dibuat berdasarkan ES. tgl 30-3-1987 No 1087/
1987 lampiran s.k. Sub. Kep. Daerah Prop. Jateng tgl 14-7-'87
No s.k. DA II /HP/408/1/1145/87.

D.I. 302 tgl. No.
 D.I. 307 tgl. 8-9-1987 No. 414/E/87
Braya. Rp 100,.

UNTUK SERTIPIKAT

Wonosobo Tgl. 8-9- 1987


Wonosobo Tgl. 20-8- 1987

A.n. BUPATI/WALIKOTAMADYA KDH
TR II. Wonosobo

A.n. BUPATI/WALIKOTAMADYA KDH
TR II. Wonosobo

Kepala Kantor Agraria
 u.b. Kepala Seksi Pendaftaran Tanah

Kepala Kantor Agraria
 u.b. Kepala Seksi Pendaftaran Tanah.



Drs. D. SULARMAN
 NIP. 010056475.

Hd.
Drs. D. SULARMAN
 NIP: 010056475.

Lihat surat ukur Pemisahan Nomor : /19 Nomor hak :
Penggabungan
Pengganti

DIKELUARKAN SURAT UKUR		Luas	Nomor hak	Sisa luas
Tanggal	Nomor			

Sisanya diuraikan dalam surat-ukur Nomor : /19 Nomor hak