

# DEPARTEMEN DALAM NEGERI



# S E R T I P I K A T

(TANDA BUKTI HAK)



KABUPATEN/KOTAMADYA

DATI II WONOSOBO.-

B 4965340

606/87.

TOL GARENG Siwuram

# DEPARTEMEN DALAM NEGERI



## S E R T I P I K A T

(TANDA BUKTI HAK)

BUKU-TANAH DESA : S I W U R A N .  
 HAK : PAKAI . No. 28 . ✓  
 SURAT-UKUR NO. : 2049 . ✓ TAHUN 1987 .

KANTOR AGRARIA  
 KABUPATEN/KOTAMADYA

WONOSOBO .-

DEPARTEMEN DALAM NEGERI



BUKU TANAH


PROPINSI : JAWA - TENGAH.  
 KABUPATEN/KOTAMADYA : WONOSOBO.  
 KECAMATAN : GARUNG.  
 DESA/KELURAHAN : SIWURAN.

PEMBUKUAN (DI. 208)  
 No. 60 / GR / 19.87. ✓  
 BIAYA Rp. 5.000,- ✓  
 DAFTAR PENGHASILAN (DI. 307)  
 No. 349 / E / 19.87. ✓

KANTOR AGRARIA  
 KABUPATEN/KOTAMADYA : WONOSOBO.-

# PENDAFTARAN - PERTAMA

Halaman :

<p>a) HAK : PAKAI. No. : 28. ✓ Desa : SIWURAN.</p>	<p>f) NAMA PEMEGANG HAK PEMERINTAH KABUPATEN DAERAH TINGKAT II WONOSOBO. ✓</p>										
<p>b) NAMA JALAN/PERSIL TOL GARUNG.</p>											
<p>c) ASAL PERSIL 1. Konversi 2. Pemberian hak Pakai. 3. Pemisahan 4. Penggabungan</p>	<p>g) PENUNJUK Warkah No. 60 / GR / 1987. ✓</p>										
<p>d) SURAT KEPUTUSAN Gubernur Kepala Daerah Propinsi Jawa - Tengah Tgl. 8 - 4 - 1987. SK.DA.II/HP/042/1/4418/ 87. ✓</p>	<p>h) PEMBUKUAN Wonosobo. Tgl. 23 - 5 - 1987. ✓ A.n. BUPATI/WALIKOTAMADYA KDH A.n. BUPATI/WALIKOTAMADYA KDH Tk.II.Wonosobo. Tk.II.Wonosobo..... Kepala Kantor Agraria Kepala Kantor Agraria u.b. Kepala Seksi Pendaftaran Tanah  ttd. ttd. Drs.D.SULARMAN. W.DJATMIKO.P.BA. NIP.010056475. NIP.010017193.</p>										
<p>Ganti rugi/uang wajib  Lamanya hak berlaku  Berakhirnya hak Tgl.</p>	<p>i) SERTIPIKAT Wonosobo. Tgl. 23 - 5 - 1987. ✓ A.n. BUPATI/WALIKOTAMADYA KDH A.n. BUPATI/WALIKOTAMADYA KDH Tk.II.Wonosobo. Tk.II.Wonosobo..... Kepala Kantor Agraria Kepala Kantor Agraria u.b. Kepala Seksi Pendaftaran Tanah   Drs.D.SULARMAN. W.DJATMIKO.P.BA. NIP.010056475. NIP.010017193.</p>										
<p>e) SURAT UKUR  Tgl. 18 - 5 - 1987. ✓  No. 2049. ✓  Luas : ± 1900.M2. ✓</p>	<p>k) CATATAN MENGENAI PAJAK</p> <table border="1" style="width: 100%; border-collapse: collapse;"> <thead> <tr> <th style="width: 15%;">Tahun</th> <th style="width: 15%;">Besarnya</th> <th style="width: 15%;">Penambahan</th> <th style="width: 15%;">Pengurangan</th> <th style="width: 15%;">Catatan</th> </tr> </thead> <tbody> <tr> <td> </td> <td> </td> <td> </td> <td> </td> <td> </td> </tr> </tbody> </table>	Tahun	Besarnya	Penambahan	Pengurangan	Catatan					
Tahun	Besarnya	Penambahan	Pengurangan	Catatan							

Nomor hak : P.28

Nomor : 2049 /19 87 (86)

# SURAT UKUR 1/53

## SEBIDANG TANAH TERLETAK DALAM

Propinsi : Jawa Tengah

Kabupaten/Kotamadya : Wonosobo

Kecamatan : Garung

Desa/Kelurahan : Siwuran

Peta : .....

Lembar : ..... Kotak : ..... Nomor Pendaftaran : .....

.....

Keadaan Tanah : .....

.....

.....

.....

Tanda tanda batas : .....

.....

.....

.....

.....

Luas : ± 1.900 m<sup>2</sup>

.....

.....

.....

Penunjukan dan penetapan batas : .....

.....

.....


.....

.....

.....

.....

PERBANDINGAN 1 : ..... 500.....



PENJELASAN : ..... batas tanah ini



Hal lain-lain : .....

.....

.....

D.I. 302 tgl. .... No. ....

D.I. 307 tgl. 23-5-1987 No. 850/E/87  
biaya Rp. 100.

UNTUK SERTIPIKAT

WONOSORO Tgl. 23-5-1987

WONOSORO Tgl. 18-5-1987

A.n. BUPATI/WALIKOTAMADYA KDH  
TK. WONOSORO


A.n. BUPATI/WALIKOTAMADYA KDH  
TK. II WONOSORO

Kepala Kantor Agraria

Kepala Kantor Agraria

u.b. Kepala Seksi Pendaftaran Tanah

u.b. Kepala Seksi Pendaftaran Tanah.



*[Handwritten Signature]*  
 (Drs. D. SULARMAN)  
 NIP. 010056475

*[Handwritten Signature]*  
 (Drs. D. SULARMAN)  
 NIP. 010056475

Lihat surat ukur Pemisahan Nomor : ..... /19 ..... Nomor hak : .....  
Penggabungan  
Pengganti

DIKELUARKAN SURAT UKUR		Luas	Nomor hak	Sisa luas
Tanggal	Nomor			

Sisanya diuraikan dalam surat-ukur Nomor : ..... /19 ..... Nomor hak .....