


# BADAN PERTANAHAN NASIONAL



## SERTIPIKAT ( TANDA BUKTI HAK )

**HAK PAKAI NO. 94**  
Jl. Pasukan Ronggolawe Wonosobo  
Gedung Kantor DPPKAD Bagian  
Depan


**KANTOR PERTANAHAN  
KABUPATEN/KOTAMADYA**

**W O N O S O B O**

AH 426829

1	1	·	2	5	·	0	9	·	0	7	·	4	·	0	0	0	9	4
---	---	---	---	---	---	---	---	---	---	---	---	---	---	---	---	---	---	---

# BADAN PERTANAHAN NASIONAL



## BUKU TANAH

HAK : ..... PAKAI. No. 94



PROPINSI : .....

KABUPATEN/KOTAMADYA : .....

KECAMATAN : .....

D E S A/KELURAHAN : .....

WONOSOBO .

WONOSOBO .

WONOSOBO .

KANTOR PERTANAHAN  
KABUPATEN/KOTAMADYA

WONOSOBO

DAFTAR ISIAN 208  
No. 40 / B / BPN /1997

DAFTAR ISIAN 307  
No. 465 / B / BPN /1997

11 . 25 . 09 . 07 . 4 . 00094

**PENDAFTARAN - PERTAMA**

Halaman :

<p>a) HAK : <b>PAKAI</b>.</p> <p>No. : <b>94</b></p> <p>Desa : <b>Wonosobo</b>.</p>	<p>f) NAMA PEMEGANG HAK</p> <p align="center"><b>= PEMERINTAH DAERAH TINGKAT II WONOSOBO =</b></p> <p align="center"><b>Berkedudukan di Wonosobo.</b></p>
<p>b) NAMA JALAN/PERSIL</p>	
<p>c) ASAL PERSIL</p> <p>1. Konversi</p> <p>2. Pemberian hak <b>Pakai asal tanah negara bekas Eigendom Verponding No.43 dan 242 aeb.</b></p> <p>3. Pemisahan <b>seb</b></p> <p>4. Penggabungan</p>	<p>g) PEMBUKUAN</p> <p align="center"><b>Wonosobo</b>, Tgl. <b>10 - 6 - 1997</b></p> <p align="center"><b>PLH. Kepala Kantor Pertanahan Kabupaten/Kotamadya Wonosobo</b></p> <p align="center"><b>ttd.</b></p> <p align="center"><b>Drs. MOCHAMAD SAFI' E</b></p> <p align="center">.....</p> <p align="center">NIP <b>010 055 767</b></p>
<p>d) SURAT KEPUTUSAN</p> <p><b>KEPALA KANTOR WILAYAH BADAN PERTANAHAN NASIONAL PROPINSI JAWA TENGAH</b></p> <p><b>TANGGAL : 31 - 3 - 1997</b></p> <p><b>NOMOR : SK.530.3/1612/ 1/5680/33/97.</b></p> <p>Uang pemasukan/biaya administrasi <b>Rp. 15.000,-</b></p> <p>Lamanya hak berlaku <b>selama waktu dipergunakan untuk Perkantoran.</b></p> <p>Berakhirnya hak</p> <p>Tgl.</p>	<p>h) PENERBITAN SERTIPIKAT</p> <p align="center"><b>Wonosobo</b>, Tgl. <b>10 - 6 - 1997</b></p> <p align="center"><b>PLH. Kepala Kantor Pertanahan Kabupaten/Kotamadya Wonosobo</b></p> <p align="center">.....</p> <p align="center"><b>Drs. MOCHAMAD SAFI' E</b></p> <p align="center">.....</p> <p align="center">NIP <b>010 055 767</b></p>
<p>e) <u>SURAT UKUR</u> <u>GAMBAR SITUASI</u></p> <p>Tgl. : <b>13 - 12 - 1996</b>.</p> <p>No. : <b>4132/BPN/ 1996</b>.</p> <p>Luas : <b>± 2.190 M2</b>.</p>	<p>i) PENUNJUK</p>



11.25.09.07.4.00094

Nomor hak : P.94  
Ex.RVE No.43 Sebdan 242 seb.

# SURAT UKUR GAMBAR SITUASI

Nomor : 4132 / BPN / 19.96

## SEBIDANG TANAH TERLETAK DALAM

Propinsi : Jawa - Tengah.

Kabupaten/Kotamadya : Wonosobo.

Kecamatan : Wonosobo.

-Desa/Kelurahan : Wonosobo.

Peta :

Lembar : Kotak : Nomor Pendaftaran :

Keadaan Tanah : Sebidang tanah diatasnya berdiri bangunan untuk perkantoran.



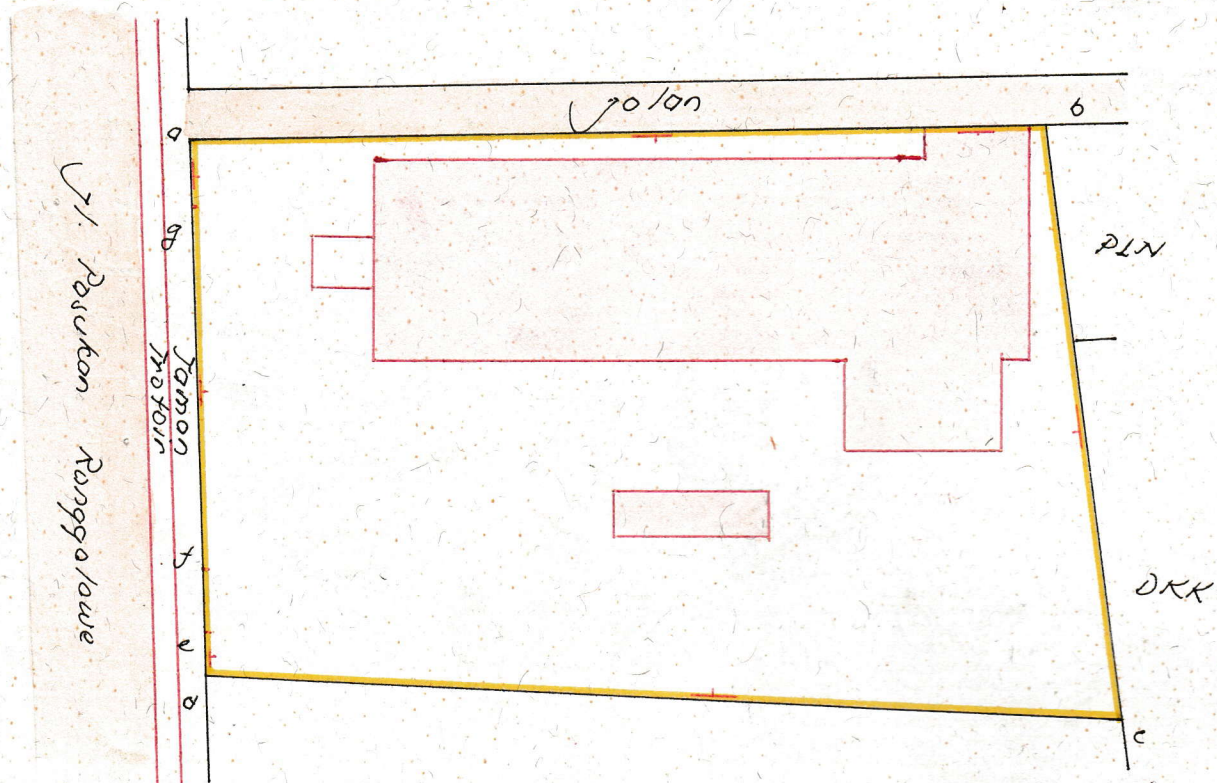
Tanda-tanda batas : Tembok a - b - c - d berdiri didalam batas, kesemuanya mememhi PMA 8 / 1961.

Luas : ± 2.190 m<sup>2</sup>. ( Dua ribu seratus sembilan puluh meter persegi ).

BEJO SUBAGYC.

Penunjukan dan penetapan batas :

PERBANDINGAN 1 : ..... 500 .....



Kantor Pertanahan Kab. Wonorejo.

PENJELASAN : ..... batas tanah ini

