

BADAN PERTANAHAN NASIONAL



SERTIPIKAT

(TANDA BUKTI HAK)



KANTOR PERTANAHAN
KABUPATEN/KOTAMADYA


.....
W O N O S O B O
.....

AH 004970

1	1	·	2	5	·	0	9	·	1	2	·	4	·	0	0	0	0	6
---	---	---	---	---	---	---	---	---	---	---	---	---	---	---	---	---	---	---

TERMINAL MENDOLO

BADAN PERTANAHAN NASIONAL



BUKU TANAH

HAK : PAKAI No. 6

BHUMIBHAKTI JAWA TENGAH

PROPINSI

KABUPATEN/KOTAMADYA

KECAMATAN

D E S A / K E L U R A H A N

KANTOR PERTANAHAN
KABUPATEN/KOTAMADYA

WONOSOBO

WONOSOBO

WONOSOBO

BUMIREJO

DAFTAR ISIAN 208

No. 4/B/BPN /19.96.

DAFTAR ISIAN 307

No. 51/B/BPN /19.96.

11.25.09.12.4.00006

PENDAFTARAN - PERTAMA

Halaman :

<p>a) HAK : PAKAI No. : 6 Desa : Bumireso</p>	<p>f) NAMA PEMEGANG HAK PEMERINTAH KABUPATEN DATI II WONOSOBO berkedudukan di Wonosebo</p>
<p>b) NAMA JALAN/PERSIL</p>	<p>g) PEMBUKUAN</p>
<p>c) ASAL PERSIL</p> <ol style="list-style-type: none"> 1. Konversi 2. Pemberian hak Pakai asal tanah Negara bekas Hak Yasan 3. Pemisahan 4. Penggabungan 	<p>1. Wonosebo, Tgl. 22 - 1 - 1996 Kepala Kantor Pertanahan Kabupaten/Kotamadya Wonosebo ttd. Drs. SOENYOTO NIP 010 055 773</p>
<p>d) SURAT KEPUTUSAN KAKANWIL BADAN PERTANAHAN NASIONAL PROPINSI JAWA - TENGAH TANGGAL : 2 - 8 - 1995 NOMOR : SK.530.3/514/3/4882/33/95 Uang pemasukan/biaya administrasi Rp. 15.000,- Lamanya hak berlaku Berakhirnya hak Tgl.</p>	<p>h) PENERBITAN SERTIPIKAT Tgl. 22 - 1 - 1996 Kepala Kantor Pertanahan Kabupaten/Kotamadya Wonosebo ttd. Drs. SOENYOTO NIP 010 055 773</p>
<p>e) SURAT UKUR GAMBAR SITUASI Tgl. : 19 - 12 - 1995 No. : 2690/BPN/1995 Luas : ± 51801 M2</p>	<p>i) PENUNJUK</p>



Nomor hak :

11.25.09.12.4.00006

SURAT UKUR GAMBAR SITUASI

Nomor : 2630 / PPN / 19 / 95

SEBIDANG TANAH TERLEKAT DALAM

Propinsi : Jawa - Tengah.

Kabupaten/Kotamadya : Wonorejo.

Kecamatan : Wonorejo.

Desa/Kelurahan : Durirosa.

Peta :


Lembar : Kotak : Nomor Pendaftaran :

Keadaan Tanah : Sebidang tanah dipergunakan untuk stadion.

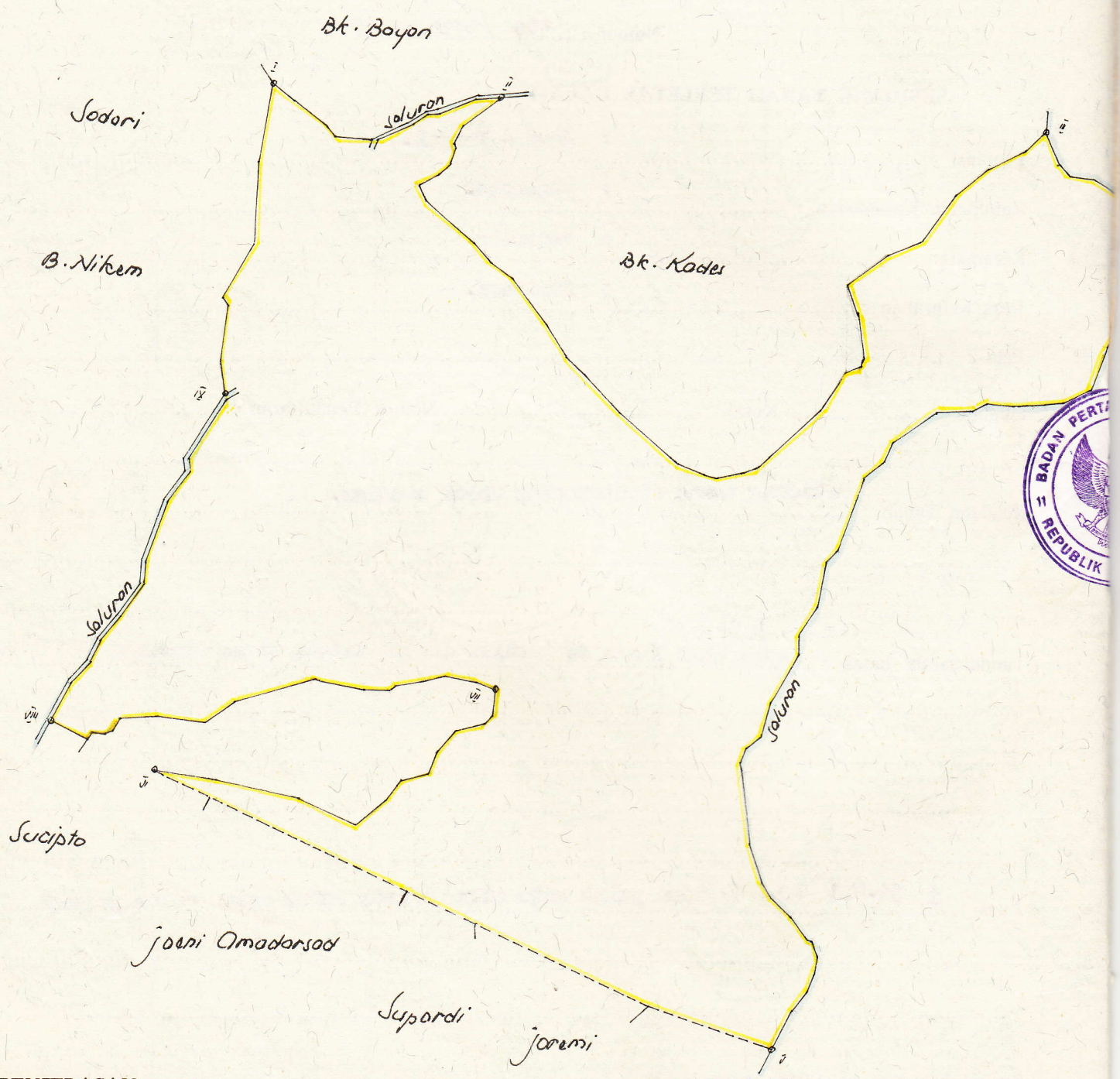
Tanda-tanda batas : Patok kayu 1 s/d 18 berdiri diatas batas, tidak memenuhi PMA 8/1961.

Luas : ± 51.801 M². (Lima puluh satu ribu delapan ratus satu meter persegi).

Penunjukan dan penetapan batas :



PERBANDINGAN 1 : 2000.....



PENJELASAN : batas tanah ini



Handwritten text in Indonesian script, including the words "KEMENTERIAN" and "PERPUSTAKAAN". The text is faint and partially obscured by the stamp and other markings.

