

DEPARTEMEN DALAM NEGERI



S E R T I P I K A T

(TANDA BUKTI HAK)

**Hak Pakai No. 7**  
Desa Reco Kecamatan Kertek  
Rumah Makan Dieng Kledung Pass Hotel

KABUPATEN/KOTAMADYA

DATI II WONOSOBO

B 1795808

DEPARTEMEN DALAM NEGERI



S E R T I P I K A T

(TANDA BUKTI HAK)

.....

BUKU-TANAH DESA : Reco  
HAK : Pakai No. 7.  
SURAT-UKUR NO. : 1450. TAHUN 1985

KANTOR AGRARIA  
KABUPATEN/KOTAMADYA

Wonosobo  
.....

DEPARTEMEN DALAM NEGERI



BUKU TANAH



**PROPINSI** : Jawa Tengah .....  
**KABUPATEN/KOTAMADYA** : Wonosobo .....  
**KECAMATAN** : Kertek .....  
**DESA/KELURAHAN** : Reco .....

PEMBUKUAN (DI. 208)  
 No. 49 / Krt / 19 85  
 BIAYA Rp. 5000.- .....  
 DAFTAR PENGHASILAN (DI. 307)  
 No. 9 / E / - / 19 85

**KANTOR AGRARIA**  
**KABUPATEN/KOTAMADYA** : Wonosobo .....

# PENDAFTARAN - PERTAMA

Halaman :

<p>a) HAK : Pakai No. : 7. Desa : Reco</p>	<p>f) NAMA PEMEGANG HAK  == PEMERINTAH DAERAH TK.II WONOSOBO ==  W o n o s o b o</p>										
<p>b) NAMA JALAN/PERSIL</p>											
<p>c) ASAL PERSIL 1. <del>Konversi</del> 2. Pemberian hak Pakai 3. Pemisahan 4. Penggabungan</p>	<p>g) PENUNJUK Warkah No. 49 /Krt/1985</p>										
<p>d) SURAT KEPUTUSAN Gubernur Kepala Daerah Propinsi Jawa Tengah. No:SK.DA.II/HP/1707/1/ 5518/1985. Tgl 12 - 3 - 1985.</p>	<p>h) PEMBUKUAN Wonosobo ..... Tgl. 20-4-1985 A.n. BUPATI/WALIKOTAMADYA KDH A.n. BUPATI/WALIKOTAMADYA KDH Tk.II Wonosobo ..... Tk.II Wonosobo ..... Kepala Kantor Agraria Kepala Kantor Agraria u.b. Kepala Seksi Pendaftaran Tanah  ttd. ttd.  (DRS.D.SULARMAN) (W.DJATMIKO P.BA) NIP.010056475 NIP.010017193</p>										
<p>Ganti rugi/uang wajib  Lamanya hak berlaku  Berakhirnya hak Tgl.</p>	<p>i) SERTIPIKAT Wonosobo ..... Tgl. 20-4-1985 A.n. BUPATI/WALIKOTAMADYA KDH A.n. BUPATI/WALIKOTAMADYA KDH Tk.II Wonosobo ..... Tk.II Wonosobo ..... Kepala Kantor Agraria Kepala Kantor Agraria u.b. Kepala Seksi Pendaftaran Tanah   (DRS.D.SULARMAN) (W.DJATMIKO P.BA) NIP.010056475 NIP.010017193 </p>										
<p>e) SURAT UKUR GS No. 1450 /1985 Tgl. 20.4.1985  No. 1450  Luas : + 3766 M2</p>	<p>k) CATATAN MENGENAI PAJAK</p> <table border="1" style="width: 100%; border-collapse: collapse;"> <thead> <tr> <th style="width: 15%;">Tahun</th> <th style="width: 15%;">Besarnya</th> <th style="width: 15%;">Penambahan</th> <th style="width: 15%;">Pengurangan</th> <th style="width: 40%;">Catatan</th> </tr> </thead> <tbody> <tr> <td> </td> <td> </td> <td> </td> <td> </td> <td> </td> </tr> </tbody> </table>	Tahun	Besarnya	Penambahan	Pengurangan	Catatan					
Tahun	Besarnya	Penambahan	Pengurangan	Catatan							

Nomor hak : P-7

Nomor : 1450 /19 85

# SURAT UKUR/G.S

## SEBIDANG TANAH TERLETAK DALAM

Propinsi : Jawa Tengah

Kabupaten/Kotamadya : Wonosobo

Kecamatan : Kertek

Desa/Kelurahan : Reco

Peta : .....

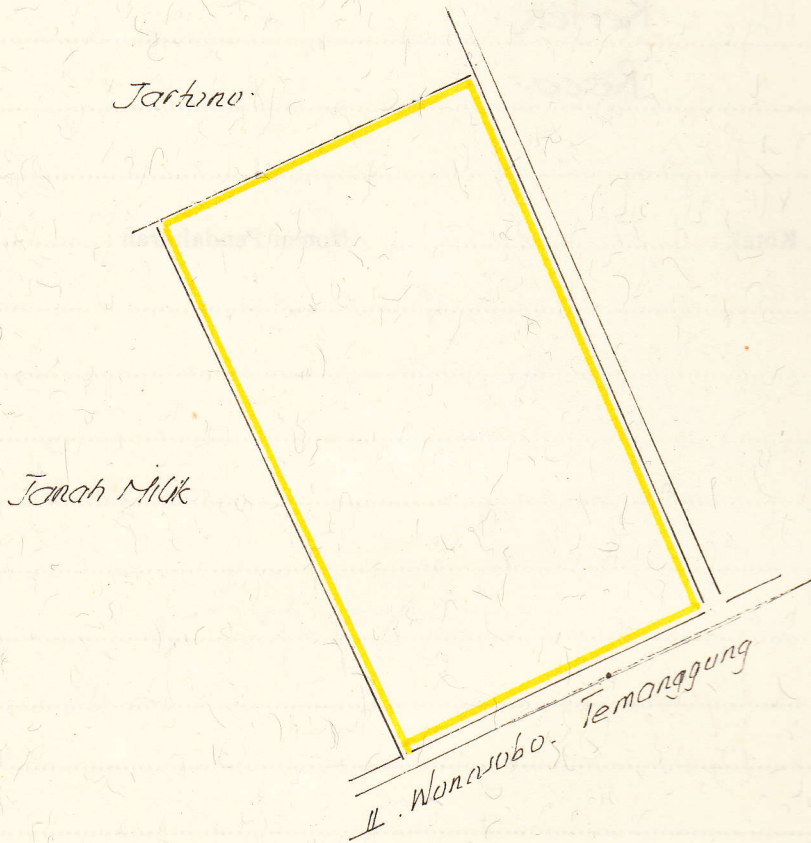
Lembar : ..... Kotak : ..... Nomor Pendaftaran : .....

Keadaan Tanah : .....

Tanda tanda batas : .....

Luas : + 3766 m<sup>2</sup>

Penunjukan dan penetapan batas : .....



PENJELASAN : ..... batas tanah ini

Hal lain-lain : Dari Es. No. 1765/1981.

D.I. 302 tgl. .... No. ....

D.I. 307 tgl. 20 - 4 - 1985 No. 92/E/1985.

UNTUK SERTIPIKAT

Wonosobo. Tgl. 20-4. 1985.

Wonosobo. Tgl. 20-4. 1985.



A.n. BUPATI/WALIKOTAMADYA KDH  
Ik. II Wonosobo.

A.n. BUPATI/WALIKOTAMADYA KDH  
Ik. II Wonosobo.

Kepala Kantor Agraria

Kepala Kantor Agraria

u.b. Kepala Seksi Pendaftaran Tanah

u.b. Kepala Seksi Pendaftaran Tanah.

[Signature]  
Drs. D. SULARMAN  
NIP. 010056475

[Signature]  
Drs. D. SULARMAN  
NIP. 010056475

Lihat surat ukur Pemisahan Nomor : ..... /19 ..... Nomor hak : .....  
Penggabungan  
Pengganti

DIKELUARKAN SURAT UKUR		Luas	Nomor hak	Sisa luas
Tanggal	Nomor			

Sisanya diuraikan dalam surat-ukur Nomor : ..... /19 ..... Nomor hak .....