


111/B/06.

BADAN PERTANAHAN NASIONAL



SERTIPIKAT (TANDA BUKTI HAK)


KANTOR PERTANAHAN
KABUPATEN / KOTAMADYA

WONGSORO

11 • 25 • 13 • 16 • 4 • 00017

Drony *Karim* *Tenar*
Rejizu

BADAN PERTANAHAN NASIONAL



SERTIPIKAT

HAK : **PAKAI** No. **17**

PROPINSI :

JAWA TENGAH

KABUPATEN / KOTAMADYA :

WONOSORO

KECAMATAN :

KEJAJAR

D E S A / KELURAHAN :

DIENG

**KANTOR PERTANAHAN
KABUPATEN / KOTAMADYA**

WONOSORO

DAFTAR ISIAN 307

No. **154/B/BPN** /200**6**

DAFTAR ISIAN 208

No. **145/II/BPN** /200**6**

11 • 25 • 13 • 16 • 4 • 00017

PENDAFTARAN - PERTAMA

Halaman :

<p>a) HAK : PAKAI No. : 17 Desa / Kel. : DIENG ✓ Tgl. berakhirnya hak :</p>	<p>f) NAMA PEMEGANG HAK PEMERINTAH KABUPATEN WONOSOBO ✓ Tanggal lahir / akta pendirian</p>
<p>b) NIB 11.25.13.16.00008 ✓ Letak Tanah DIENG</p>	
<p>c) ASAL HAK 1. Konversi 2. Pemberian hak PAKAI ✓ 3. Pemecahan / Pemisahan / Penggabungan bidang</p>	<p>g) PEMBUKUAN WONOSOBO Tgl. 28-2-2006 Kepala Kantor Pertanahan Kabupaten / Kotamadya WONOSOBO ttd.</p>
<p>d) DASAR PENDAFTARAN 1. Daftar Isian 202 Tgl. No. 2. Surat Keputusan Kakan Pertanahan Wonosobo Tgl. 19-2-2006 No. 101-530.2-1.11.25-2006 ✓ 3. Permohonan Pemecahan / Pemisahan / Penggabungan bidang Tgl. No.</p>	<p>h) PENERBITAN SERTIPIKAT Brs. HARTANTO NIP 010 067 995.- WONOSOBO Tgl. 28-2-2006 Kepala Kantor Pertanahan Kabupaten / Kotamadya WONOSOBO</p>
<p>e) SURAT UKUR Tgl. : 2 Januari 2006 No. : 8/Dieng/2006 Luas. : 295 M2 ✓</p>	<p> HARTANTO NIP 010 067 995.-</p>
<p>i) PENUNJUK</p>	

11.25.13.16.4.00017

NIB : 11.25.13.16.0008

SURAT UKUR

Nomor : 8 / Dieng / 200.6

SEBIDANG TANAH TERLETAK DALAM

Propinsi : Jawa Tengah

Kabupaten / Kotamadya : Wonosobo

Kecamatan : Kejajar

Desa / Kelurahan : Dieng

Peta : Peta Index Wonosobo Nomor Peta Pendaftaran : 49.1-36.071-03.2

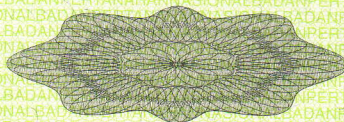
Lembar : Kotak : C-1

Keadaan Tanah : Sebidang tanah pertanian

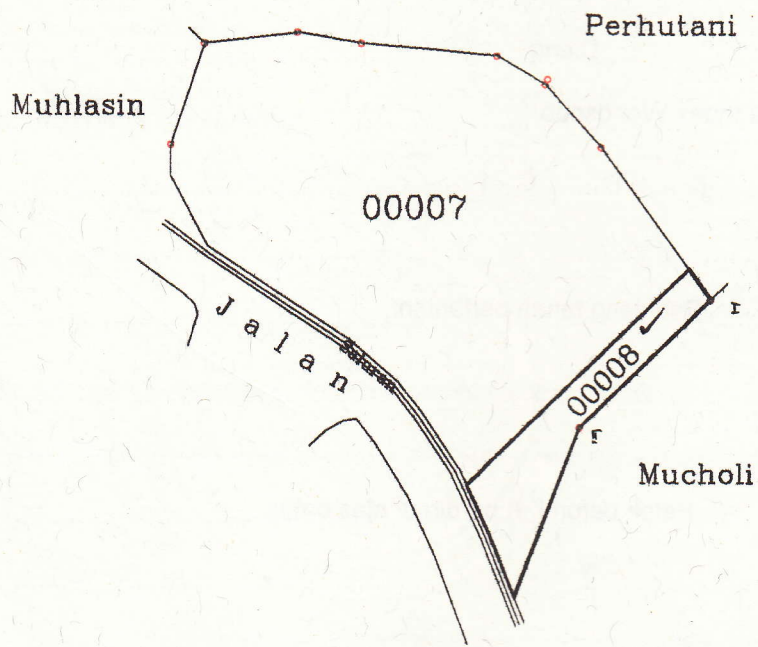
Tanda-tanda batas : Patok beton I, II berdiri di atas batas

Luas : 295 M2 (DUA RATUS SEMBILAN PULUH LIMA METER PERSEGI)

Penunjukan dan penetapan batas : Drs. SATRIYATMO



SKALA 1 : 1.000



PENJELASAN : _____ batas tanah ini

