

AY 754608

28/Agst/08

DAFTAR ISIAN 206

8165: 646/08 (6)

587/08

BADAN PERTANAHAN NASIONAL



SERTIPIKAT

(TANDA BUKTI HAK)

KANTOR PERTANAHAN
KABUPATEN / ~~KOTAMADYA~~

WONOSOBO


11 • 25 • 13 • 16 • 4 • 00019

DIENG ALAMAU TEATER Kijijm

(2)



BADAN PERTANAHAN NASIONAL



SERTIPIKAT

MILIK

HAK : No. 00019

JAWA TENGAH

WONOSOBO

KEJAJAR

DIENC

PROPINSI

KABUPATEN / KOTAMADYA :

KECAMATAN

DESA / KELURAHAN

KANTOR PERTANAHAN
KABUPATEN / KOTAMADYA
WONOSOBO

DAFTAR ISIAN 307

No. 1470 / BPN / 200.8.

DAFTAR ISIAN 208

No. 998 / BPN / 200.8.

11 • 25 • 13 • 16 • 1 • 000 19

PENDAFTARAN - PERTAMA

Halaman :

<p>a) HAK : PAKAI No. : 00019 Desa / Kel DIENG Tgl. berakhirnya hak : Dalam jangka waktu selama diper gunakan</p>	<p>f) NAMA PEMEGANG HAK FEMERINTAH KABUPATEN WONOSOBO Tanggal lahir / akta pendirian</p>
<p>b) NIB 11.25.13.16.00012 Letak Tanah DIENG</p>	
<p>c) ASAL HAK 1. Konversi 2. Pemberian hak PAKAI 3. Pemecahan / Pemisahan / Penggabungan bidang</p>	<p>g) PEMBUKUAN Wonosobo Tgl. 19 - 3 - 2008 Kepala Kantor Pertanahan Kabupaten / Kotamadya Wonosoba ttd.</p>
<p>d) DASAR PENDAFTARAN 1. Daftar Isian 202 Tgl. No. 2. Surat Keputusan Kakanwil BPN Tgl. 04-01-2008 Prop Jateng No. 009-530.3-31-2008 3. Permohonan Pemecahan / Pemisahan / Penggabungan bidang Tgl. No.</p>	<p>h) PENERBITAN SERTIPIKAT TULUSWATI, SH NIP 750 002 710 Tgl. 19 - 3 - 2008 Kepala Kantor Pertanahan Kabupaten / Kotamadya Wonosoba</p>
<p>e) SURAT UKUR Tgl. 11-02-2008 No. 27/DIENG/2008 Luas. 2.390</p>	 NIP 750 002 710
<p>i) PENUNJUK Dipergunakan untuk Dieng Plateau Theater</p>	

11.25.13.16.00019.

NIB 11.25.13.16.00012

SURAT UKUR

Nomor : 27 /DIENG / 200.2007

SEBIDANG TANAH TERLETAK DALAM

Propinsi : Jawa Tengah.

Kabupaten / Kotamadya : Wonorejo.

Kecamatan : Kejajar.

Desa / Kelurahan : Dieng.

Peta : PETA PENDAFTARAN Nomor Peta Pendaftaran 49.1-36.071-03-2

Lembar : Kotak : C.1

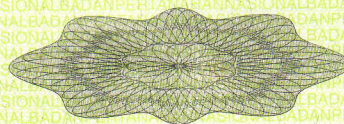
Keadaan Tanah : Sebidang tanah pertanian yang digunakan untuk Dieng Plateau Theater

Tanda-tanda batas : Pada titik batas I sd. VIII berdiri patok beton

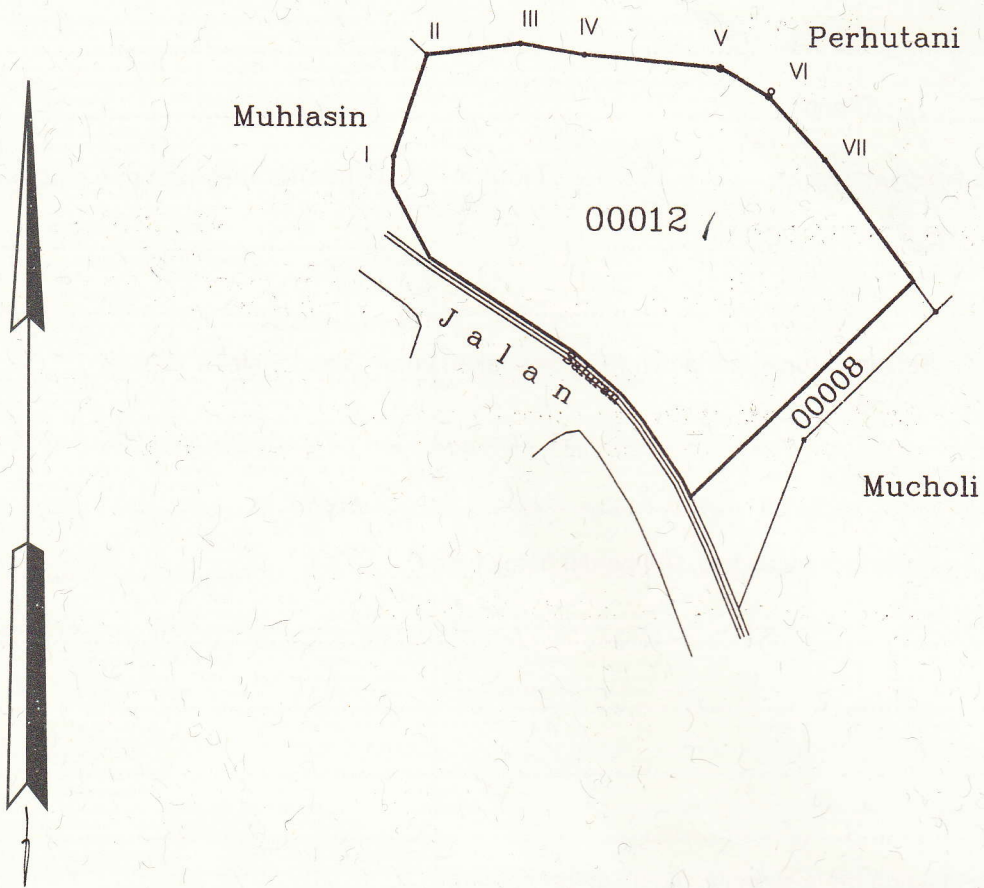
Luas : 2.390 M2 (Dua ribu tiga ratus sembilan puluh meter persegi)

Penunjukan dan penetapan batas : Penunjukan batas oleh : Drs. Wahyu Widjayanto.

(Pemilik / Kuasa Pemilik)



SKALA 1 : 1000.....



PENJELASAN : _____ batas tanah ini

