


3257-3258/2008

**BADAN PERTANAHAN NASIONAL
REPUBLIK INDONESIA**

47



**SERTIPIKAT
(TANDA BUKTI HAK)**

[Handwritten mark]


HAK PAKAI NO. 1
Ds. Sinduagung Kecamatan Selomerto
Pasar Buah Sinduagung Selomerto

**KANTOR PERTANAHAN
KABUPATEN / KOTA**

WONOSOBO

11 • 25 • 06 • 13 • 4 • 00001

BADAN PERTANAHAN NASIONAL REPUBLIK INDONESIA



SERTIPIKAT

HAK : PAKAI No. 00001

PROPINSI : JAWA - TENGAH

KABUPATEN / ~~KOTA~~ : WONOSOBO

KECAMATAN : SELOMERTO

D E S A / ~~KELURAHAN~~ : SINDUAGUNG

KANTOR PERTANAHAN
KABUPATEN / ~~KOTA~~
WONOSOBO

DAFTAR ISIAN 307
No. 4309/BPN/2007.
DAFTAR ISIAN 208
No. 2766/BPN/2007.

11 • 25 • 06 • 13 • 4 • 00001

PENDAFTARAN - PERTAMA

Halaman :

<p>a) HAK : PAKAI No. : 00001 Desa / Kel. : SINDIAGUNG Tgl. berakhirnya hak : Untuk jangka waktu selama dipergunakan</p>	<p>f) NAMA PEMEGANG HAK PEMERINTAH KABUPATEN WONOSOBO Tanggal lahir / akta pendirian</p>
<p>b) NIB 11.25.06.13.00019 ✓ Letak Tanah SINDUAGUNG ✓</p>	<p>g) PEMBUKUAN 7 - 7 - 2008 Wonosobo Kepala Kantor Pertanahan Plt. Kabupaten / Kota Wonosobo ttd</p>
<p>c) ASAL HAK 1. Konversi 2. Pemberian hak PAKAI ✓ 3. Pemecahan / Pemisahan / Penggabungan bidang</p>	<p>h) PENERBITAN SERTIPIKAT 7 - 7 - 2008 Wonosobo Kepala Kantor Pertanahan Plt. Kabupaten / Kota Wonosobo</p>
<p>d) DASAR PENDAFTARAN 1. Daftar Isian 202 Tgl. No. 2. Surat Keputusan Kakantah Kab. Wonosobo Tgl. 09-06-2008 No. 7-530.2-11.25-2008 ✓ 3. Permohonan Pemecahan / Pemisahan / Penggabungan bidang Tgl. No.</p>	<p>NIP Ir. SUDARMANTO, MM 010 164 310</p>
<p>e) SURAT UKUR Tgl. 19-06-2008 ✓ No. 17/Sinduagung/2008 ✓ Luas. 455 m2 ✓</p>	<p> NIP SUDARMANTO, MM 010 164 310</p>
<p>i) PENUNJUK Dipergunakan untuk pasar buah</p>	

11 • 25 • 06 • 13 • 4 • 00001

NIB :

SURAT UKUR

Nomor : 17 / Sinduagung / 2008

SEBIDANG TANAH TERLETAK DALAM

Propinsi : Jawa Tengah.

Kabupaten / Kota : Wonosobo

Kecamatan : Selomerto

Desa / Kelurahan : Sinduagung

Peta : Pendaftaran Nomor Peta Pendaftaran : 49.1-36.067-06-7

Lembar : Kotak : B-3

Keadaan Tanah : Sebidang tanah Pekarangan.

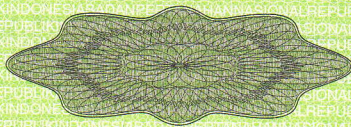
Tanda-tanda batas : Pada titik batas 4 s.d VII Patok kayu



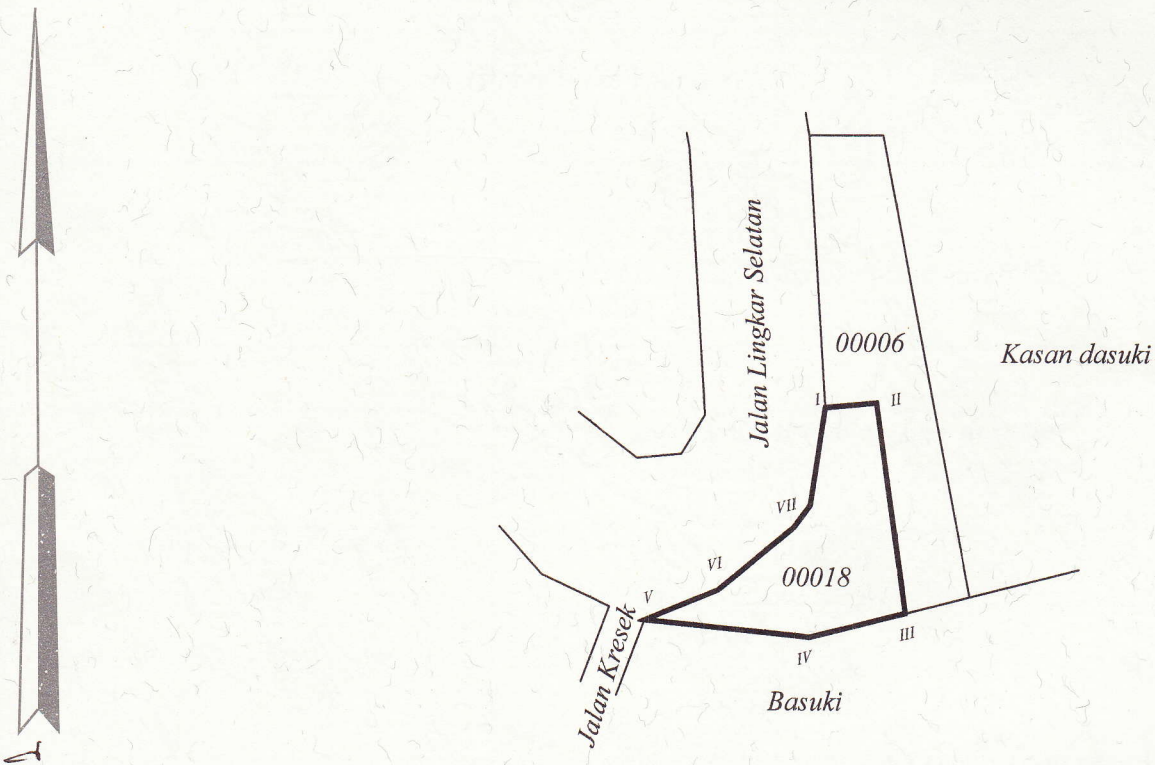
Luas : 455 M2 (Empat ratus lima puluh lima meter persegi)

Penunjukan dan penetapan batas : Penunjukan batas oleh : Achmad basuki

Pemilik/Kuasa Pemilik



SKALA 1 : 1000



PENJELASAN : _____ batas tanah ini

Hal lain - lain : S.U ini merupakan S.U Kutipan dari S.U No 14/Sinduagung/2008

Tanggal 28 - 4 - 2008, Hak Milik No 97

Daftar Isian 302 tgl. No.

Daftar Isian 307 tgl. No.

Tanggal Penomoran Surat Ukur

UNTUK SERTIPIKAT

Wonosobo, 19 - 06 - 2008

Wonosobo 7 - 7 - 2008

Kepala Seksi Survei, Pengukuran dan Pemetaan

Kepala Kantor Pertanahan
Kabupaten / Kota
Wonosobo

Kantor Pertanahan
Kabupaten / Kota
Wonosobo

ttd

Ir. MULANA ARBANI

NIP 010164310
750 002 710

NIP 750 004 379

Pemisahan

Lihat surat ukur Penggabungan

Pengganti

Nomor :

Nomor hak :

Dikeluarkan surat ukur		Luas	Nomor hak	Sisa luas
Tanggal	Nomor			

Sisanya diuraikan dalam surat ukur Nomor :

Nomor hak :