

3469/ A05 B/05

728-736/B/05

BADAN PERTANAHAN NASIONAL



SERTIPIKAT (TANDA BUKTI HAK)


HAK PAKAI NO. 5
Desa Wonolelo Kecamatan Wonosobo
Pasar Hewan Wonolelo

KANTOR PERTANAHAN
KABUPATEN / KOTAMADYA

WONOSOBO

11 • 25 • 09 • 02 • A • 00005

BADAN PERTANAHAN NASIONAL



SERTIPIKAT

HAK : No. **5**

JAVA TENGAH

YOGYAKARTA

PROPINSI

KABUPATEN / KOTAMADYA

WONOREJO

KECAMATAN

WONOREJO

DESA / KELURAHAN

DAFTAR ISI AN 307

No. **702/B/BPN** / 2005

DAFTAR ISI AN 208


No. **70A/II/BPN** / 2005

KANTOR PERTANAHAN
KABUPATEN / KOTAMADYA

11.25.09.02.4.00005

PENDAFTARAN - PERTAMA

Halaman :

<p>PAKAI</p> <p>a) HAK : No. 5 Desa / Kel. WONOLELO Tgl berakhirnya hak : b) NIB 11.25.09.02.00211 Letak Tanah WONOLELO</p>	<p>f) NAMA PEMEGANG HAK PEMERINTAH KABUPATEN WONOSOBO Tanggal lahir / akta pendirian</p>
<p>c) ASAL HAK 1. Konversi 2. Pemberian hak PAKAI 3. Pemecahan / Pemisahan / Penggabungan bidang</p>	<p>g) PEMBUKUAN WONOSOBO Tgl. 28-07-2005 Kepala Kantor Pertanahan Kabupaten Kotamadya ttd.</p>
<p>d) DASAR PENDAFTARAN 1. Daftar Isian 202 Tgl. No. 2. Surat Keputusan KANTAN KAB.WO- NOSOBO : 15-7-2005 Tgl. 1.530.2-25-2005 No. 3. Permohonan Pemecahan / Pemisahan / Penggabungan bidang Tgl. No.</p>	<p>h) PENERBITAN SERTIPIKAT Drs. HARTANTO NIP 010 067 995.- Tgl. 28-07-2005 Kepala Kantor Pertanahan Kabupaten Kotamadya</p>
<p>e) SURAT UKUR Tgl. 20 Maret 2004 No. 106/Wonolelo/2004 Luas 11.120 M2</p>	<p> Drs. HARTANTO NIP 010 067 995.-</p>
<p>f) PENUNJUK</p>	

11.25.09.02.4.00005


NIB : 11.25.09.02.00211

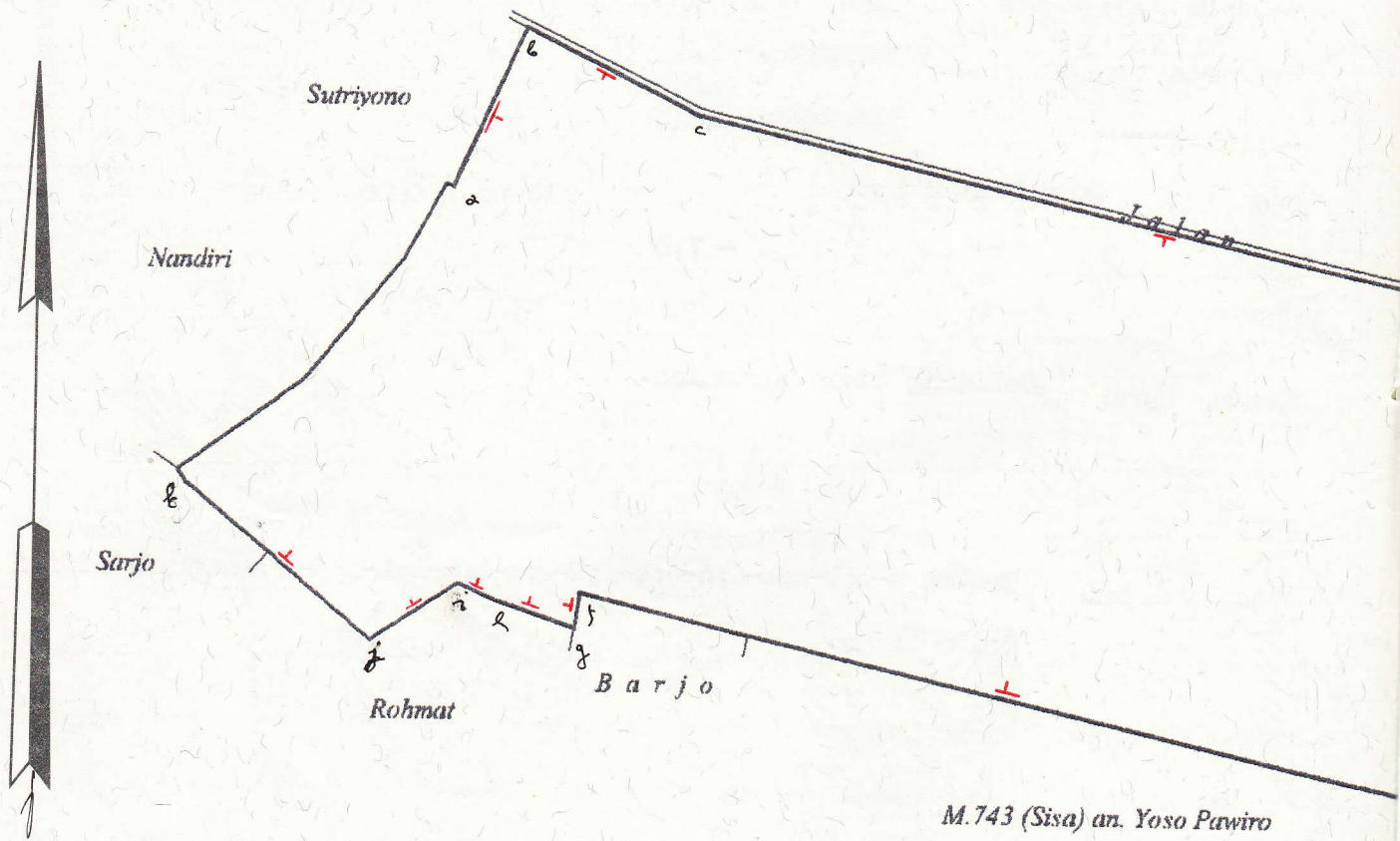
SURAT UKUR

Nomor : 106/Wenolele / 200.4

SEBIDANG TANAH TERLETAK DALAM

- Propinsi : Jawa Tengah.
Kabupaten / Kotamadya : Wenosebo.
Kecamatan : Wenosebo.
Desa/Kelurahan : Wenolele.
Peta : Peta Pendaftaran Nomor Peta Pendaftaran :
Lembar : 9 Kotak R,F - 7,8
Keadaan Tanah : Sebidang tanah pertanian.
Tanda-tanda batas : Tombak a-b; b-c; c-d; d-e; e-f; f-g; g-h; h-i; i-j; j-k semuanya bordiri di dalam batas.
Luas : 11.120 M2 (Sebelas ribu seratus dua puluh meter persegi.)
Penunjukan dan penetapan batas : Sulteri & Suryanto.





PENJELASAN : _____ batas tanah ini

Tanah Negara
Jalan Lingkar Wonolelo



