


1062/B/02

BADAN PERTANAHAN NASIONAL



SERTIPIKAT (TANDA BUKTI HAK)

HAK PAKAI NO. 1
Jl. Leksono Manggis, Ds. Jonggolsari
Kec. Leksono
Pasar Tradisional Jonggolsari Leksono

**KANTOR PERTANAHAN
KABUPATEN / KOTAMADYA**

MONDOSOBO

11 • 25 • 05 • 09 • 4 • 00001

BADAN PERTANAHAN NASIONAL



SERTIPIKAT

HAK : **PAKAI** No. **1**

PROPINSI : **JAWA TENGAH**

KABUPATEN / KOTAMADYA : **WONOSOBO**

KECAMATAN : **LEKSONO**

DESA / KELURAHAN : **JONGGOLSARI**

DAFTAR ISIAN 307
No. **2455** / **BPT** / 2003

DAFTAR ISIAN 208
No. **1023/B/BN** / 2003

KANTOR PERTANAHAN
KABUPATEN / KOTAMADYA


WONOSOBO

11 • 25 • 05 • 09 • 4 • 0000 1

PENDAFTARAN - PERTAMA

Halaman :

<p>a) HAK : PAKAI No. : 1 Desa / Kel. : JONGGOLSARI Tgl. berakhirnya hak :</p>	<p>f) NAMA PEMEGANG HAK = PEMERINTAH KABUPATEN WONOSODO = Tanggal lahir / akta pendirian</p>
<p>b) NIB 11.25.05.09.00015 Letak Tanah Jonggolsari/Pasar Tradisional.</p>	
<p>c) ASAL HAK 1. Konversi 2. Pemberian hak Pakai asal Tanah Negara bekas Hak Milik No.179. 3. Pemecahan / Pemisahan / Penggabungan bidang</p>	<p>g) PEMBUKUAN Wenesobo Tgl. 20 - 9 - 2003 Kepala Kantor Pertanahan Kabupaten / Kotamadya Wenesobo</p>
<p>d) DASAR PENDAFTARAN 1. Daftar Isian 202 Tgl. No. 2. Surat Keputusan KAKAN PERT WCB. Tgl. 6 - 9 - 2003 No. 5.530.2/25/2003 3. Permohonan Pemecahan / Pemisahan / Penggabungan bidang Tgl. No.</p>	<p>h) PENERBITAN SERTIPIKAT Wenesobo Tgl. 20 - 9 - 2003 Kepala Kantor Pertanahan Kabupaten / Kotamadya Wenesobo</p>
<p>e) SURAT UKUR Tgl. 8 - 9 - 2003 No. 4/Jonggolsari/2003 Luas. 1340 M2</p>	<p>IR. TJIPTADI, SH NIP. 010 166 130</p>
<p>i) PENUNJUK</p>	



[Handwritten signature and initials over the official seal]

11 • 25 • 05 • 09 • 4 • 00001

SURAT UKUR

Nomor : 4/Jonggolnari/2003

SEBIDANG TANAH TERLETAK DALAM

Propinsi : **JAWA TIMGAH.**

Kabupaten / Kotamadya : **WONOSODO.**

Kecamatan : **LEKSONO.**

Desa / Kelurahan : **JONGGOLSARI.**

Peta : Nomor Peta Pendaftaran


Lembar : Kotak

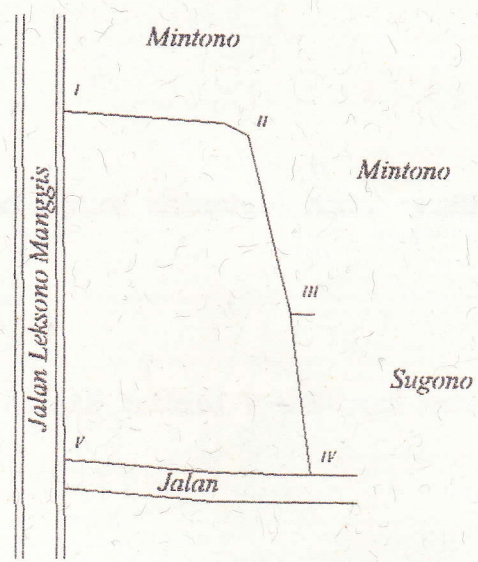
Keadaan Tanah : **Sebidang tanah pertanian berupa tegalan**

Tanda-tanda batas : **Patok kayu I - V berdir di atas batas**

Luas : **1340 M2 (Seribu tiga ratus empat puluh meter persegi)**

Penunjukan dan penetapan batas : **Penilik tanah Samuel Sanhudi Spagi.**





PENJELASAN : _____ batas tanah ini

