

DEPARTEMEN DALAM NEGERI



S E R T I P I K A T

(TANDA BUKTI HAK)

HAK PAKAI NO. 2

Jl. Raya Dieng (Kelurahan Kejajar
Kecamatan Kejajar)
Pasar Kejajar

~~KABUPATEN/KOTAMADYA~~

~~DATI.II. WONOSOBO.-~~

4541829

DEPARTEMEN DALAM NEGERI



S E R T I P I K A T

(TANDA BUKTI HAK)

BUKU-TANAH: DESA: KEJAJAR. ✓

HAK PAKAI ✓ No. 2.

78 SURAT-UKUR: NO. 999 TAHUN 1977

4541829

KANTOR SUB-DIREKTORAT AGRARIA
KABUPATEN/KOTAMADYA

DATI.II. WONOSOBO.- ✓

DEPARTEMEN DALAM NEGERI



BUKU TANAH

PROPINSI : JAWA - TENGAH.-
 KABUPATEN/KOTAMADYA : WONOSOBO.-
 KECAMATAN : KEJAJAR.-
 DESA : KEJAJAR.-

BIAYA 500,-
 Rp.

DAFTAR PENGHASILAN
 No. ... 329/E /19 80.

4541829

KANTOR SUB-DIREKTORAT AGRARIA
 KABUPATEN/KOTAMADYA

DATI.II. WONOSOBO.-

2059/301/1980

PENDAFTARAN - PERTAMA

Halaman :

<p>a) HAK : PAKAI. ✓</p> <p>No. : 2. ✓</p> <p>Desa : KEJAJAR. ✓</p>	<p>f) NAMA PEMEGANG HAK = PEMERINTAH DAERAH TINGKAT II WONOSOBO = ✓</p>										
<p>b) NAMA JALAN/PERSIL</p>											
<p>c) ASAL PERSIL</p> <p>1. Konversi</p> <p>2. Pemberian hak Pakai /</p> <p>3. Pemisahan dari</p> <p>4. Penggabungan</p>	<p>g) PENDAFTARAN Wonosobo Tgl. 13 - 9 - 1980.</p> <p>A.n. BUPATI/WALIKOTA/KDH TK.II. WONOSOBO. Kantor Kepala Sub-Direktorat Agraria</p> <p>u.b. Kepala Seksi Pendaftaran Tanah</p> <p style="text-align: center;">ttd.-</p> <p style="text-align: center;">(MUBAIDI NGIZOM B.Sc) (P.B SOETARDI B.A) NIP. 010051725.- NIP. 010024600.-</p>										
<p>d) SURAT KEPUTUSAN Gubernur Kepala Daerah. Propinsi Jawa-Tengah Tgl. 20-3-1980. No. SK.DA.II/HP/426/1980.</p> <p>Ganti rugi/uang wajib</p> <p>Lamanya hak berlaku</p> <p>Berakhir</p>	<p>h) PENGELUARAN SERTIPIKAT Wonosobo Tgl. 13 - 9 - 1980.</p> <p>A.n. BUPATI/WALIKOTA/KDH Kantor Kepala Sub-Direktorat Agraria</p> <p>u.b. Kepala Seksi Pendaftaran Tanah</p> <p style="text-align: right;">Mengetahui : An Bupati Kepala Daerah TK.II Wonosobo Kepala Kantor Agraria.</p> <p style="text-align: center;">(MUBAIDI NGIZOM B.Sc) (P.B SOETARDI B.A) NIP. 010051725.- NIP. 010024600.-</p>										
<p>e) SURAT UKUR/URAIAN BATAS</p>	<p>i) PENUNJUK Warkah No. 92 / 208 / 1980.-</p>										
<p>GS</p> <p>No: 999-1979</p> <p>Luas : ± 4.914 m²</p>	<p>j) CATATAN MENGENAI PAJAK</p> <table border="1" style="width: 100%; border-collapse: collapse;"> <thead> <tr> <th style="width: 15%;">Tahun</th> <th style="width: 15%;">Besarnya</th> <th style="width: 15%;">Tambahan</th> <th style="width: 15%;">Pengurangan</th> <th style="width: 40%;">Catatan</th> </tr> </thead> <tbody> <tr> <td> </td> <td> </td> <td> </td> <td> </td> <td> </td> </tr> </tbody> </table>	Tahun	Besarnya	Tambahan	Pengurangan	Catatan					
Tahun	Besarnya	Tambahan	Pengurangan	Catatan							



Nomor hak : Pakai 2

4541829

Nomor : 999 / 1979

~~SURAT UKUR~~ / G⁰

SEBIDANG TANAH TERLETAK DALAM

Propinsi Jawa . Tengah -

Kabupaten/Kotamadya Wonorejo

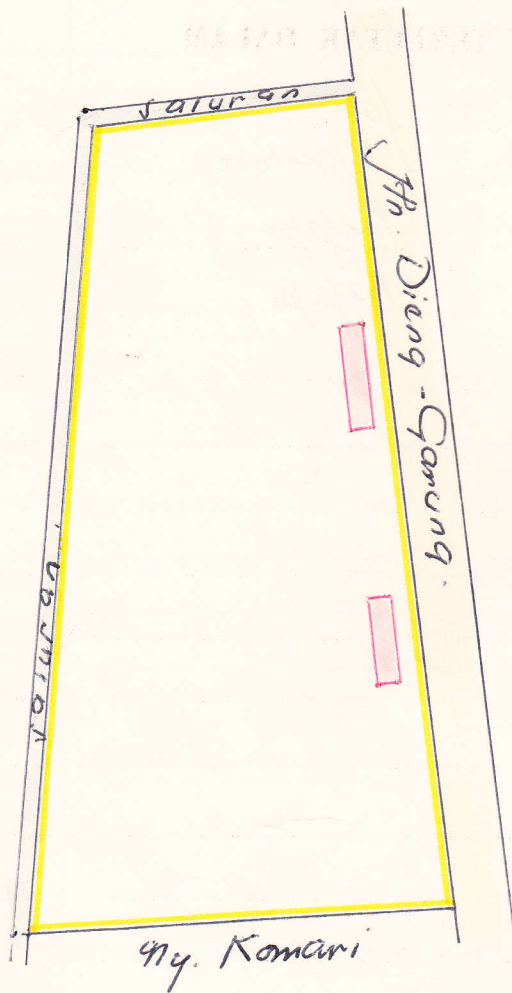
Kecamatan Kesaajan

Desa Kesaajan

Luas : 1 4914 m² (Empat ribu sembilan ratus empat belas meter persegi).

Penunjukan dan penetapan batas :

PERBANDINGAN 1 : 1/100



PENJELASAN : _____

batas tanah ini

Hal lain-lain :

.....


.....

.....

.....

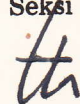
.....

Untuk sertipikat

Wonosobo tgl. *13 - 9 - 19 80*
 Kepala Sub Direktorat Agraria
 Kabupaten/Kotamadya *Wonosobo*
 th.
 Kepala Seksi Pendaftaran Tanah,




MUBAIDI NGIZOM, B. S.
 NIP. 010051725

Wonosobo tgl. *9 - 8 - 19 79*
 Kepala Sub Direktorat Agraria
 Kabupaten/Kotamadya *Wonosobo*
 ub.
 Kepala Seksi Pendaftaran Tanah,


MUBAIDI NGIZOM, B. S.
 NIP. 010051725

Lihat surat ukur Penggabung Nomor /19 Nomor hak:
Pengganti

DIKELUARKAN SURAT UKUR		Luas	Nomor hak	Sisa luas
Tanggal	Nomor			

Sisanya diuraikan dalam surat-ukur Nomor : /19 Nomor hak :