

BADAN PERTANAHAN NASIONAL



SERTIPIKAT

(TANDA BUKTI HAK)

HAK PAKAI NO. 13

Kelurahan Kertek Kecamatan Kertek
Pasar Kertek

HAK PAKAI NO. 13


**KANTOR PERTANAHAN
KABUPATEN/KOTAMADYA**

.....
WONOSOBO

AH 426891

1	1	•	2	5	•	0	8	•	0	3	•	4	•	0	0	0	1	3
---	---	---	---	---	---	---	---	---	---	---	---	---	---	---	---	---	---	---

BADAN PERTANAHAN NASIONAL



BUKU TANAH

HAK : **PAKAT** No. **13**

PROPINSI : **JAWA TENGAH**

KABUPATEN/KOTAMADYA : **KONOSORO**

KECAMATAN : **KERTIK**

D E S A / K E L U R A H A N : **KERTIK**

**KANTOR PERTANAHAN
KABUPATEN/KOTAMADYA**

WONOSORO

DAFTAR ISI 208
No. **2154/C/16pn/1996**

DAFTAR ISI 207
No. **2154/C/16pn/1996**

11 · 25 · 08 · 03 · 4 · 00019

PENDAFTARAN - PERTAMA

Halaman :

a) HAK : Pakai
No. : 12
Desa : Kertek

f) NAMA PEMEGANG HAK
PEMERINTAH DAERAH TINGKAT II WONOSOBO.

b) NAMA JALAN/PERSIL

g) PEMBUKUAN

c) ASAL PERSIL
1. Konversi
2. Pemberian hak
3. Pemisahan P.3
4. Penggabungan

g) PEMBUKUAN
...Konosobo... Tgl. 23. 12. 1996
Kepala Kantor Pertanahan
Kabupaten/Kotamadya
...Konosobo...
ttd.
Drs. SOENYOTO.
NIP 010 055 773.

d) SURAT KEPUTUSAN
Uang pemasukan/biaya administrasi
Lamanya hak berlaku
Berakhirnya hak
Tgl.

h) PENERBITAN SERTIPIKAT
...Konosobo... Tgl. 23 - 12 - 1996
Kepala Kantor Pertanahan
Kabupaten/Kotamadya
...Konosobo...
Drs. SOENYOTO.
NIP 010 055 773.

e) SURAT UKUR
GAMBAR SITUASI
Tgl. 19 - 11 - 1996
No. 3080/BPN/1996
Luas ± 6.120 M2.

i) PENUNJUK



11.25.08.03.4.00013

Nomor hak : P 13

Hak Pakai NO 3 Seb.

SURAT UKUR
GAMBAR SITUASI

Nomor : 3080/BPN/19.96

SEBIDANG TANAH TERLETAK DALAM

Propinsi : Jawa tengah.

Kabupaten/Kotamadya : Wonosobo.

Kecamatan : Kertek.

Desa/Kelurahan : Kertek.

Peta : Dman

Lembar : 4 Kotak : A.B / 4.5a Nomor Pendaftaran :

Kadaan Tanah : Sebidang tanah pekarangan homiri diatasnya langunan pasar.

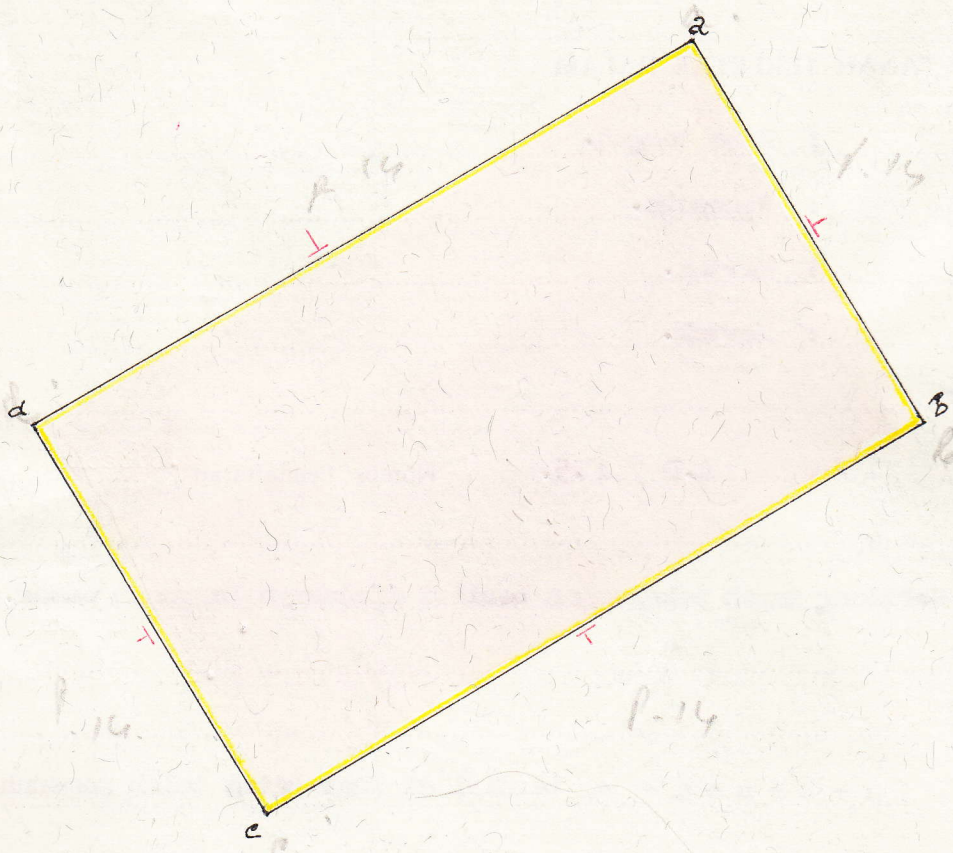
Tanda-tanda batas : a-b-c-d-e berdiri di luar batas telah memenuhi PMA 8/1961.

Luas : ± 6120,12 (enam ribu seratus dua puluh meter persegi)

Penunjukan dan penetapan batas :



PERBANDINGAN 1 : 1000



PENJELASAN : batas tanah ini

Hal lain-lain : Tanah Hak Pakai No. 3 Selnya diuraikan dalam G.S No. 503 Tgl. 25 - 5 - 1996

Daftar Isian 302 tgl. 23 - 9 - 1996. No. 1579/96


Daftar Isian 307 tgl. 20 - 11 - 1996. No. 2172 IA / BPN/96

UNTUK SERTIPIKAT

Wonosobo. Tgl. 19 - 11 - 1996.

Wonosobo. Tgl. 29 - 12 - 1996

Kepala Seksi Pengukuran dan Pendaftaran Tanah



Kantor Pertanahan Kabupaten/Kotamadya Wonosobo.

ttt

Drs SOENYOTO.

SOEKIRNO BSc.

NIP 010 055 773.

NIP 010 034 232.

Lihat surat ukur gambar situasi Pemisahan Penggabungan Nomor : /19..... Nomor hak :

Table with 4 columns: Dikeluarkan surat ukur/gambar situasi Tanggal, Nomor, Luas, and Sisa luas. The table contains multiple rows of data, though the content is mostly illegible due to the background pattern.

Sisanya diuraikan dalam surat ukur Nomor : /19..... Nomor hak :