

239/619

BADAN PERTANAHAN NASIONAL



SERTIPIKAT

(TANDA BUKTI HAK)

HAK PAKAI NO. 12
Kelurahan Kertek Kecamatan Kertek
Pasar Ikan Kertek


**KANTOR PERTANAHAN
KABUPATEN/KOTAMADYA**

.....
WONOSOBO

AG 633296


1	1	·	2	5	·	0	8	·	0	3	·	4	·	0	0	0	1	2
---	---	---	---	---	---	---	---	---	---	---	---	---	---	---	---	---	---	---

BADAN PERTANAHAN NASIONAL



BUKU TANAH

HAK : PAKAT No. 12



PROPINSI

KABUPATEN/KOTAMADYA : WONOSOBO

KECAMATAN : KERTEK

DESA/KELURAHAN : KERTEK

**KANTOR PERTANAHAN
KABUPATEN/KOTAMADYA**

.....
WONOSOBO

DAFTAR ISIAN 208
No. 601/B/ BPN /1995

DAFTAR ISIAN 307
No. 713/B/ BPN /1995

11 · 29 · 08 · 03 · 4 · 00012

PENDAFTARAN - PERTAMA

Halaman :

<p>a) HAK : PAKAI. No. : 12 Desa : KERTEK.</p>	<p>f) NAMA PEMEGANG HAK = PEMERINTAH KABUPATEN DATI II WONOSOBO = BERKEDUDUKAN DI WONOSOBO.</p>
<p>b) NAMA JALAN/PERSIL DIPERGUNAKAN UNTUK PASAR - IKAN.</p>	<p>g) PEMBUKUAN WONOSOBO Tgl. 12 - 9 - 1995 Kepala Kantor Pertanahan Kabupaten/Kotamadya WONOSOBO ttd. Drs. SOENYOTO NIP 010 055 773</p>
<p>c) ASAL PERSIL 1. Konversi 2. Pemberian hak BEKAS TANAH YASAN C. 230 3. Pemisahan 4. Penggabungan</p>	<p>h) PENERBITAN SERTIPIKAT WONOSOBO Tgl. 12 - 9 - 1995 Kepala Kantor Pertanahan Kabupaten/Kotamadya WONOSOBO Drs. SOENYOTO NIP 010 055 773</p>
<p>d) SURAT KEPUTUSAN KAKANWIL BADAN PERTANAHAN NASIONAL PROPINSI JAWA - TENGAH TGL : 29-5-1995 NOMOR : SK.530.3/136/1/055 /33/95. Uang pemasukan/biaya administrasi Rp. 15.000,- Lamanya hak berlaku SELAMA WAKTU DIPERGUNAKAN UNTUK PASAR IKAN. Berakhirnya hak Tgl. -</p>	<p>i) PENUNJUK Tgl. : 30 - 8 - 1995. No. : 1662/BN/1995. Luas : ± 544 M2.</p>



11.25.08.03.4.00012

Nomor hak : P.12

SURAT UKUR
GAMBAR SITUASI

Nomor : 1662 / BPN / 19.95

SEBIDANG TANAH TERLETAK DALAM

Propinsi : JAWA TENGAH.

Kabupaten/Kotamadya : WONOSOBO.


Kecamatan : KERTEK.

Desa/Kelurahan : KERTEK.

Peta :

Lembar : Kotak : Nomor Pendaftaran :

Kedaaan Tanah : Sebidang tanah pelarangan berdiri di atasnya sebuah bangunan rumah.

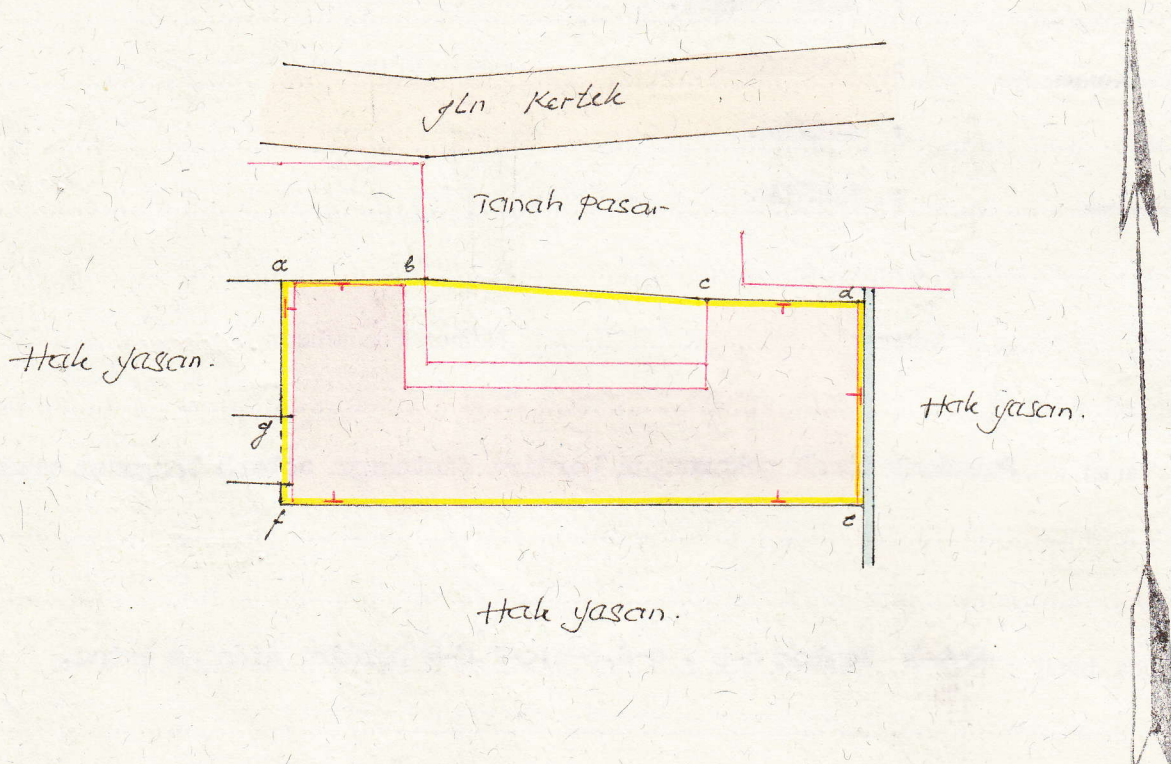


Tanda-tanda batas : Batas Tembok a-b, c-d, d-e, e-f, f-g berdiri didalam batas.

Luas : ± 544 M2 (Lima ratus empat puluh empat meter persegi)

Penunjukan dan penetapan batas :

PERBANDINGAN 1 :500.....



PENJELASAN : batas tanah ini

