


# KEMENTERIAN AGRARIA DAN TATA RUANG / BADAN PERTANAHAN NASIONAL REPUBLIK INDONESIA




## SERTIPIKAT (TANDA BUKTI HAK)

KANTOR PERTANAHAN  
KABUPATEN / KOTA

WONOSOBO

1 1 • 2 5 • 0 8 • 0 3 • 4 • 0 0 0 7 1

KEMENTERIAN AGRARIA DAN TATA RUANG /  
BADAN PERTANAHAN NASIONAL  
REPUBLIK INDONESIA



SERTIPIKAT

HAK : PAKAI No. 00071

PROVINSI : JAWA TENGAH  
KABUPATEN / KOTA : WONOSOBO  
KECAMATAN : KERTEK  
DESA / KELURAHAN : KERTEK

DAFTAR ISIAN 307 / 2023  
No. 51844

DAFTAR ISIAN 208  
No. 24825 / 2023

KANTOR PERTANAHAN  
KABUPATEN / KOTA  
WONOSOBO

1 1 • 2 5 • 0 8 • 0 3 • 4 • 0 0 0 7 1

**PENDAFTARAN - PERTAMA**

Halaman :

<p>a) HAK : <b>PAKAI</b> No. : <b>00071</b> Desa / Kel : <b>KERTEK</b> Tgl. berakhirnya hak : <b>Untuk jangka waktu selama dipergunakan</b></p>	<p>f) NAMA PEMEGANG HAK <b>PEMERINTAH KABUPATEN WONOSOBO</b>  Tanggal lahir / akta pendirian</p>
<p>b) NIB <b>11250803.03221</b> Letak Tanah <b>KERTEK</b></p>	<p>g) PEMBUKUAN <b>Wonosobo, 14-07-2023</b>  Kepala Kantor Pertanahan Kabupaten / Kota <b>Wonosobo</b></p>
<p>c) ASAL HAK 1. Konversi 2. Pemberian Hak dari Tanah Negara Aset Pemerintah Kabupaten Wonosobo 3. Pemecahan / Pemisahan / Penggabungan bidang</p>	<p>ttd <b>AGUNG BASUKI, S.ST., M.H.</b> NIP. <b>19770728 199803 1 005</b></p>
<p>d) DASAR PENDAFTARAN 1. Daftar Isian 202 Tgl. No. 2. Surat Keputusan <b>Kakantah</b> Tgl. <b>11/07/2023</b> <b>Kab. Wonosobo</b> No. <b>189/HP/BPN-11.25/VII/2023</b> 3. Permohonan Pemecahan / Pemisahan / Penggabungan bidang Tgl. No.</p>	<p>h) PENERBITAN SERTIPIKAT <b>Wonosobo, 14-07-2023</b>  Kepala Kantor Pertanahan Kabupaten / Kota <b>Wonosobo</b></p>
<p>e) SURAT UKUR Tgl. <b>13/07/2023</b> No. <b>01256/Kertek/2023</b> Luas : <b>1.593 M<sup>2</sup></b></p>	<p><b>AGUNG BASUKI, S.ST., M.H.</b> NIP. <b>19770728 199803 1 005</b></p>
<p>i) PENUNJUK - Dipergunakan untuk Pasar. - Hak Pakai ini tidak boleh dipergunakan untuk tujuan lain / dialihkan haknya tanpa persetujuan tertulis dari Kepala Kantor Pertanahan Kabupaten Wonosobo.</p>	



ABM414596

DAFTAR ISIAN 207

1 1 • 2 5 • 0 8 • 0 3 • 4 • 0 0 0 7 1

NIB : 11250803.03221

**SURAT UKUR**

Nomor : 01256/Kertek/2023

**SEBIDANG TANAH TERLEKAT DALAM**

Provinsi : **JAWA TENGAH**

Kabupaten / Kota : **WONOSOBO**

Kecamatan : **KERTEK**

Desa / Kelurahan : **KERTEK**

Peta : **Pendaftaran** Nomor Peta Pendaftaran : **49.1-37.067-15-1**

Lembar : **Kotak : A4**

Keadaan Tanah : **Sebidang tanah pekarangan diatasnya berdiri bangunan.**


Tanda-tanda batas : **Telah terpasang sesuai dengan Peraturan Pemerintah Nomor 24 Tahun 1997 jo Peraturan Menteri Negara Agraria/ Kepala Badan Pertanahan Nasional Nomor 3 Tahun 1997 Pasal 22 Ayat 1,**

Luas : **1.593 m2 (Seribu Lima Ratus Sembilan Puluh Tiga Meter Persegi)**

Penunjukan dan penetapan batas : **Batas-batas ditunjukkan oleh :**

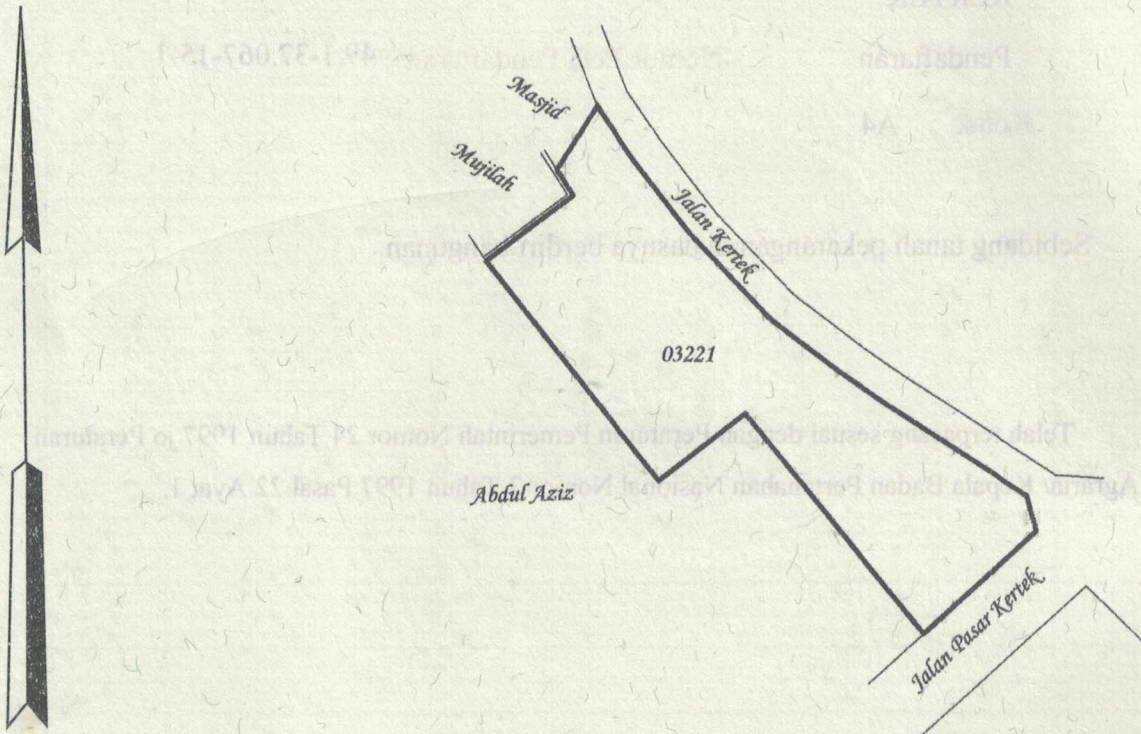
**ONE ANDANG WARDOYO (pemohon/ kuasa pemohon) dan disetujui oleh pihak-pihak berbatasan**

**Ditetapkan dan diukur oleh Dinta Avrila Pinandita**



1000

SKALA 1 : .....



Koordinat Titik Tengah :  $X=251083.9597$   $Y=682806.4783$

PENJELASAN : ..... batas tanah ini

