

DEPARTEMEN DALAM NEGERI



S E R T I P I K A T

(TANDA BUKTI HAK)

**HAK PAKAI NO. 10**  
Kelurahan Sapuran Kecamatan Sapuran  
Pasar Kios Sapuran

KABUPATEN/KOTAMADYA

DATI.II. WONOSOBO.-

7450504



DEPARTEMEN DALAM NEGERI



BUKU TANAH

PROPINSI : JAWA - TENGAH.-  
 KABUPATEN/KOTAMADYA : WONOSOBO.-  
 KECAMATAN : SAPURAN.-  
 DESA : SAPURAN.-

BIAYA  
 Rp. 500,-

DAFTAR PENGHASILAN  
 No. 214/P/19 82.

7450504

KANTOR AGRARIA  
 KABUPATEN/KOTAMADYA

DATI.II. WONOSOBO.-



Nomor hak : *P:10:*

7450504

Nomor : ..... *679* ..... /19 *80* .....

### SURAT UKUR /GS.

#### SEBIDANG TANAH TERLETAK DALAM

Propinsi ..... *Jawa Tengah* .....

Kabupaten/Kotamadya ..... *Bonorejo* .....

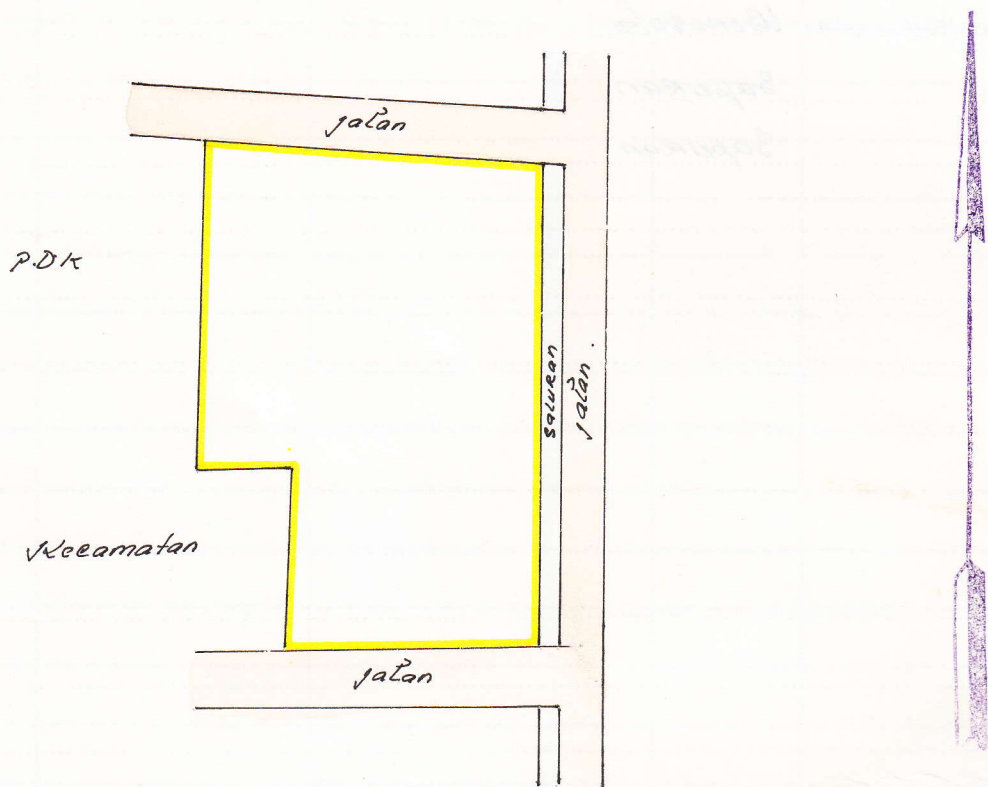
Kecamatan ..... *Sapuran* .....

Desa ..... *Sapuran* .....

Luas : *± 10624. m<sup>2</sup> / sepuluh ribu enam ratus dua puluh empat meter -*  
*persegi*

Penunjukan dan penetapan batas : .....

PERBANDINGAN 1 : 2000.....



PENJELASAN : \_\_\_\_\_

batas tanah ini

Hal lain-lain : .....

.....



.....

.....

.....

.....

Untuk Sertipikat

*Wonosobo* tgl. 13 - 5 ..... 19 82  
 Kepala Kantor Agraria  
 Kabupaten/Kotamadya Wonosobo .....  
 ub.  
 Kepala Seksi Pendaftaran Tanah,  
  
  
MUBAIDI NGIZOM B. S.  
 ( NIP. 010051725 ..... )

*Wonosobo* tgl. 19 - 6 ..... 19 80  
 Kepala Kantor Agraria  
 Kabupaten/Kotamadya Wonosobo .....  
 ub.  
 Kepala Seksi Pendaftaran Tanah,  
*ttd.*  
P. B. SOETARDI BA.  
 ( NIP. 010024500 ..... )

Lihat surat ukur Penggabung Nomor ..... /19 ..... Nomor hak : .....  
Pengganti

DIKELUARKAN SURAT UKUR		Luas	Nomor hak	Sisa luas
Tanggal	Nomor			

Sisanya diuraikan dalam surat-ukur Nomor ..... /19 ..... Nomor hak : .....