

BADAN PERTANAHAN NASIONAL



SERTIPIKAT

(TANDA BUKTI HAK)

HAK PAKAI NO. 2
Jl. A.Yani Wonosobo
Pasar Induk Wonosobo


**KANTOR PERTANAHAN
KABUPATEN/KOTAMADYA**

.....
W O N O S O B O

AJ 861773

1	4	•	2	5	•	0	9	•	0	7	•	5	•	0	0	0	0	2
---	---	---	---	---	---	---	---	---	---	---	---	---	---	---	---	---	---	---

BADAN PERTANAHAN NASIONAL



BUKU TANAH

HAK : PENGELOLAAN No. 2



PROPINSI :
KABUPATEN/KOTAMADYA : WONOSOBO.
KECAMATAN : WONOSOBO.
D E S A / K E L U R A H A N : WONOSOBO.

KANTOR PERTANAHAN
KABUPATEN/KOTAMADYA
WONOSOBO.

DAFTAR ISIAN 208
No. 68 / B / BPN / 1997
DAFTAR ISIAN 307
No. 803 / B / BPN / 1997

11 • 25 • 09 • 07 • 5 • 00002

P E N D A F T A R A N - P E R T A M A

Halaman :

<p>a) HAK : PENGELOLAAN.</p> <p>No. : 2</p> <p>Desa : WONOSOBO.</p>	<p>f) NAMA PEMEGANG HAK</p> <p align="center">PEMERINTAH KABUPATEN DAERAH TINGKAT II</p> <p align="center">WONOSOBO.</p>
<p>b) NAMA JALAN/PERSIL</p>	<p>g) PEMBUKUAN</p>
<p>c) ASAL PERSIL</p> <p>1. Konversi</p> <p>2. Pemberian hak pengelolaan asal tanah negara bekas HP No. 38 sb.</p> <p>3. Pemisahan</p> <p>4. Penggabungan</p>	<p>WONOSOBO Tgl. 3-12-1997</p> <p align="center">Kepala Kantor Pertanahan Kabupaten/Kotamadya Wonosobo.</p> <p align="center">ttd.</p> <p align="center">Ir. TJIPTADI, SH</p> <p align="center">NIP 010 166 138.</p>
<p>d) SURAT KEPUTUSAN</p> <p>MENTERI NEGARA AGRARIA/ KEPALA BADAN PERTANAHAN NASIONAL</p> <p>NOMOR : 208/HPL/BPN/1997</p> <p>TGL : 10 November 1997</p> <p>Uang pemasukan/biaya administrasi Rp. 137.922.750,-</p> <p>Lamanya hak berlaku selama tanah tersebut dipergunakan untuk- Pasar Wonosobo. Berakhirnya hak</p> <p>Tgl.</p>	<p>h) PENERBITAN SERTIPIKAT</p> <p align="center">WONOSOBO</p> <p align="center">Tgl. 3-12-1997</p> <p align="center">Kepala Kantor Pertanahan Kabupaten/Kotamadya Wonosobo</p> <p align="center">ttd.</p> <p align="center">Ir. TJIPTADI, SH</p> <p align="center">NIP 010 166 138.</p>
<p>e) SURAT UKUR GAMBAR SITUASI</p> <p>Tgl. : 2-12-1997.</p> <p>No. : 2341/BPN/1997.</p> <p>Luas : ± 11.120 M2.</p>	<p>i) PENUNJUK</p>



11.09.07.5.0002

Nomor hak : P. 11.09.07.5.0002

P. 95.

SURAT UKUR GAMBAR SITUASI

Nomor : 2341/BPN 119.97

SEBIDANG TANAH TERLETAK DALAM

Propinsi : Jawa Tengah
Kabupaten/Kotamadya : Wonosobo.
Kecamatan : Wonosobo.
Desa/Kelurahan : Wonosobo.
Peta :
Lembar :
Kotak :
Keadaan Tanah :
Tanda-tanda batas :

Nomor Pendaftaran :


Sebidang tanah yang dipergurakan untuk pasar.

Tembok s - h, berdiri didalam batas.

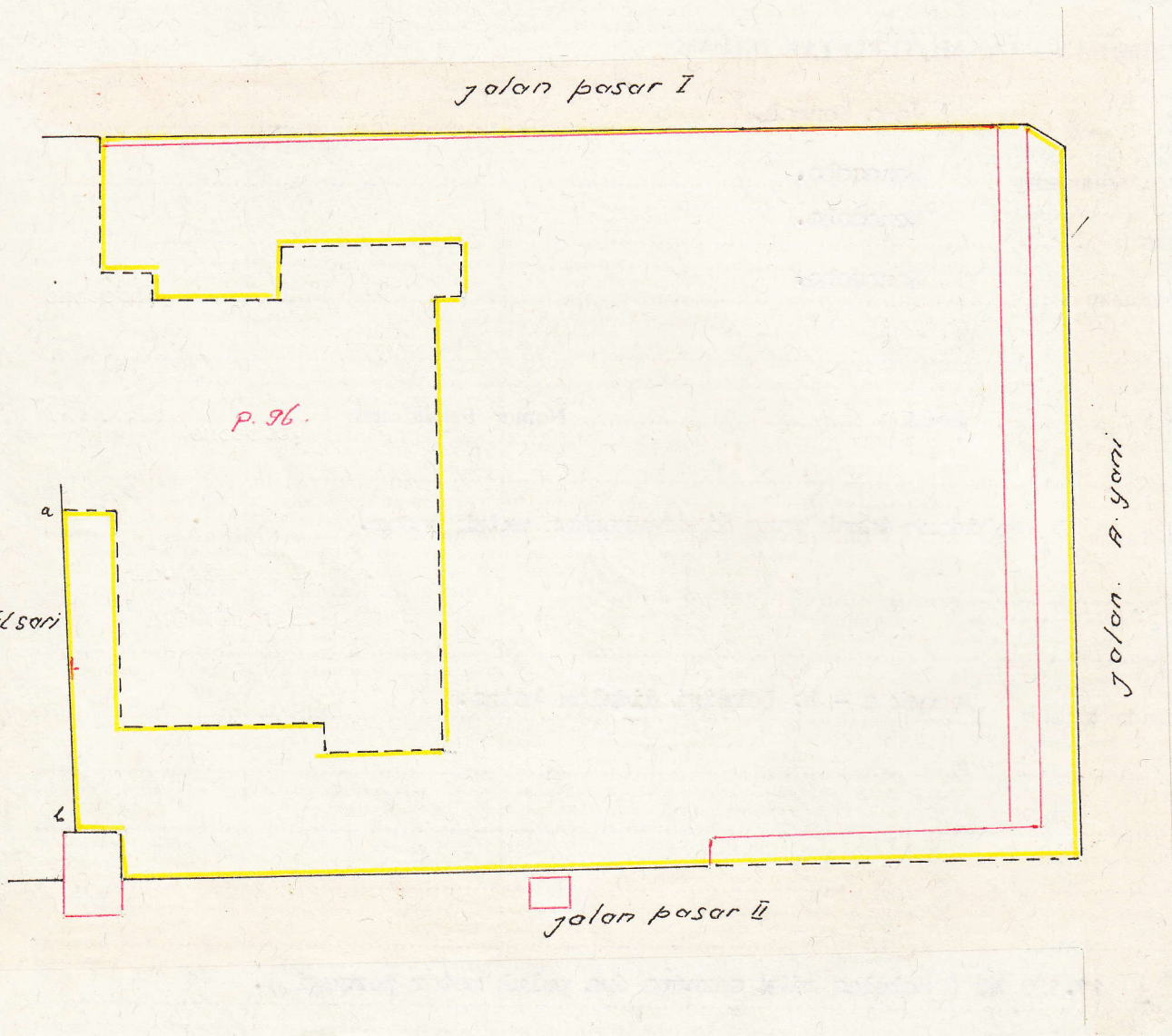
Luas : ± 11.120 M2 (Sebelas ribu seratus dua puluh meter persegi).

Penunjukan dan penetapan batas :

DASUKI.



PERBANDINGAN 1 : 1000



PENJELASAN : batas tanah ini

