

DEPARTEMEN DALAM NEGERI



S E R T I P I K A T

(TANDA BUKTI HAK)

HAK PAKAI NO. 37

Kelurahan Wonosobo Barat Kecamatan
Wonosobo
Terminal Jalan Tanggung/Pasar
Pagi Wonosobo

~~KABUPATEN/KOTAMADYA~~

DATI II WONOSOBO.

4541811



DEPARTEMEN DALAM NEGERI



S E R T I P I K A T

(TANDA BUKTI HAK)

BUKU-TANAH: DESA: WONOSOBO.

HAK PAKAI. No. 37.

68 SURAT UKUR: NO. 507 TAHUN 1979

4541811

KANTOR SUB-DIREKTORAT AGRARIA
KABUPATEN/KOTAMADYA

DATI II WONOSOBO.

DEPARTEMEN DALAM NEGERI



BUKU TANAH

PROPINSI : JAWA TENGAH. ✓
 KABUPATEN/KOTAMADYA : WONOSOBO. ✓
 KECAMATAN : WONOSOBO. ✓
 DESA : WONOSOBO. ✓

BIAYA
Rp. 500,-

DAFTAR PENGHASILAN
No. 333/E/19 80

4541811

KANTOR SUB-DIREKTORAT AGRARIA
KABUPATEN/KOTAMADYA

DATI II WONOSOBO.

2019 / 301 / 1980



PENDAFTARAN - PERTAMA

Halaman :

<p>a) HAK : PAKAI.</p> <p>No. : 37.</p> <p>Desa : WONOSOBO.</p>	<p>f) NAMA PEMEGANG HAK</p> <p style="text-align: center;">= PEMERINTAH DAERAH TINGKAT II WONOSOBO =</p>										
<p>b) NAMA JALAN/PERSIL</p>											
<p>c) ASAL PERSIL</p> <p>1. Konversi</p> <p>2. Pemberian hak Pakai</p> <p>3. Pemisahan dari</p> <p>4. Penggabungan</p>	<p>g) PENDAFTARAN</p> <p style="text-align: center;">W o n o s o b o . Tgl. 13 - 9 - 1980.</p> <p>A.n. BUPATI/WALIKOTA/KDH A.n. BUPATI/WALIKOTA/KDH TK II wonosobo. TK II Wonosobo. Kantor. Kantor. Kepala Sub Direktorat Agraria Kepala Sub Direktorat Agraria</p> <p>u.b. Kepala Seksi Pendaftaran Tanah</p> <p style="text-align: center;">ttd. ttd.</p> <p style="text-align: center;">(MUBAIDI NGIZOM B.Sc). (P.B SOETARDI BA). NIP. 010051725.- NIP. 010024600.-</p>										
<p>d) SURAT KEPUTUSAN</p> <p>Gubernur Kepala Daerah Tingkat II Propinsi Jawa Tengah</p> <p>Tgl. 13 - 5 - 1980.</p> <p>NO.SK.DA.II/HP 104/80</p>	<p>h) PENGELUARAN SERTIPIKAT</p> <p style="text-align: center;">W o n o s o b o . Tgl. 13 - 9 - 1980.</p> <p>A.n. BUPATI/WALIKOTA/KDH A.n. TK II Wonosobo. Kantor. Kantor. Kepala Sub Direktorat Agraria Kepala Sub Direktorat Agraria</p> <p>u.b. Kepala Seksi Pendaftaran Tanah</p> <p style="text-align: right;">Mengetahui : An. Bupati Kepala Daerah TK II Wonosobo Kepala Kantor Agraria</p>										
<p>Ganti rugi/uang wajib</p> <p>Lamanya hak berlaku</p> <p>Berakhir</p>	<p style="text-align: center;">(MUBAIDI NGIZOM B.Sc). (P.B SOETARDI BA) NIP. 010051725.- NIP. 010024600.-</p>										
	<p>i) PENUNJUK Warkah No: 58/208/1980.</p>										
<p>e) SURAT UKUR/URAIAN BATAS</p>	<p>j) CATATAN MENGENAI PAJAK</p> <table border="1" style="width: 100%; border-collapse: collapse;"> <thead> <tr> <th style="width: 15%;">Tahun</th> <th style="width: 15%;">Besarnya</th> <th style="width: 15%;">Tambahan</th> <th style="width: 15%;">Pengurangan</th> <th style="width: 40%;">Catatan</th> </tr> </thead> <tbody> <tr> <td> </td> <td> </td> <td> </td> <td> </td> <td> </td> </tr> </tbody> </table>	Tahun	Besarnya	Tambahan	Pengurangan	Catatan					
Tahun	Besarnya	Tambahan	Pengurangan	Catatan							
<p>No: 207/1980</p> <p>Luas : ± 1300 m²</p>											

Dasar

78



Nomor hak : P.37

4541811

Nomor : 507 /1979

SURAT UKUR G - S.

SEBIDANG TANAH TERLETAK DALAM

Propinsi : Jawa - Tengah

Kabupaten/Kotamadya : Wonorejo


Kecamatan : Wonorejo

Desa : Wonorejo

Luas : + 1300 m². (seribu tiga ratus meter persegi).

Penunjukan dan penetapan batas :


PERBANDINGAN 1 : 1000.



Hampung
Jened Sari



PENJELASAN :



batas tanah ini

