

DEPARTEMEN DALAM NEGERI



S E R T I P I K A T

(TANDA BUKTI HAK)

**HAK PAKAI NO. 4**

Kelurahan Kaliwiro Kecamatan Kaliwiro  
Pasar Kaliwiro

~~KABUPATEN/KOTAMADYA~~

DA TI II WONOSOBO.

4541824

# DEPARTEMEN DALAM NEGERI



# S E R T I P I K A T

(TANDA BUKTI HAK)

BUKU-TANAH: DESA: KALIWIRO.

HAK PAKAI No. 4.

62 SURAT-UKUR: NO. 1018 TAHUN 1979

4541824

KANTOR SUB-DIREKTORAT AGRARIA  
KABUPATEN/KOTAMADYA

DATI II WONOSOBO.

DEPARTEMEN DALAM NEGERI



BUKU TANAH

PROPINSI : JAWA TENGAH. ✓  
 KABUPATEN/KOTAMADYA : WONOSOBO. ✓  
 KECAMATAN : KALIWIRO. ✓  
 DESA : KALIWIRO. ✓

BIAYA  
 Rp. 500,- ✓

DAFTAR PENGHASILAN  
 No. 302/1/ /19 80. ✓

4541824

KANTOR SUB-DIREKTORAT AGRARIA  
 KABUPATEN/KOTAMADYA

DAFTAR II WONOSOBO. ✓

2054/301/1980

PENDAFTARAN - PERTAMA

Halaman :

<p>a) HAK : PAKAI. ✓ No. : 4. ✓ Desa : Kaliwiro. ✓</p>	<p>f) NAMA PEMEGANG HAK PEMERINTAH DAERAH TINGKAT II WONOSOBO. ✓</p>														
<p>b) NAMA JALAN/PERSIL</p>															
<p>c) ASAL PERSIL 1. Konversi 2. Pemberian hak Pakai ✓ 3. Pemisahan dari 4. Penggabungan</p>	<p>g) PENDAFTARAN Wonosobo. Tgl. 12 - 9 - 1980. A.n. BUPATI/WALIKOTA/KDH TK II Wonosobo. Kantor. Kepala Sub-Direktorat Agraria u.b. Kepala Seksi Pendaftaran Tanah ttt. ttd. (YUBAIDI NGIZOM B.Sp.) (P.B. SOETARDI BA.) NIP. 010051725.- NIP. 010024600.-</p>														
<p>d) SURAT KEPUTUSAN Gubernur Kepala Daerah Propinsi Jawa Tengah Tgl : 20 - 3 - 1980. No. SKDA.II/HP/420/</p> <p>Ganti rugi/uang wajib Lamanya hak berlaku Berakhir</p>	<p>h) PENGELUARAN SERTIPIKAT Wonosobo. Tgl. 12 - 9 - 1980. A.n. BUPATI/WALIKOTA/KDH Kepala Sub-Direktorat Agraria Kantor. Kepala Seksi Pendaftaran Tanah u.b. Kepala Seksi Pendaftaran Tanah Mengetahui: An. Bupati Kepala Daerah TK II Wonosobo. Kepala Kantor Agraria. DUAPULUH LIMA RUPIAH (YUBAIDI NGIZOM B.Sp.) (P.B. SOETARDI BA.) NIP. 010051725.- NIP. 010024600.-</p>														
<p>e) SURAT UKUR/URAIAN BATAS</p>	<p>i) PENUNJUK Warkah No: 45/206/1980.</p>														
<p>678 No: 1018/1979 Luas: ± 4120 m<sup>2</sup></p>	<p>j) CATATAN MENGENAI PAJAK</p> <table border="1"> <thead> <tr> <th>Tahun</th> <th>Besarnya</th> <th>Tambahan</th> <th>Pengurangan</th> <th>Catatan</th> </tr> </thead> <tbody> <tr> <td> </td> <td> </td> <td> </td> <td> </td> <td> </td> </tr> </tbody> </table>					Tahun	Besarnya	Tambahan	Pengurangan	Catatan					
Tahun	Besarnya	Tambahan	Pengurangan	Catatan											

Nomor hak : Pakai

4541824

Nomor : 1018 / 1979

# SURAT UKUR / GR

## SEBIDANG TANAH TERLETAK DALAM

Propinsi ..... Jawa Tengah .....

Kabupaten/Kotamadya ..... Wono Sabitu .....

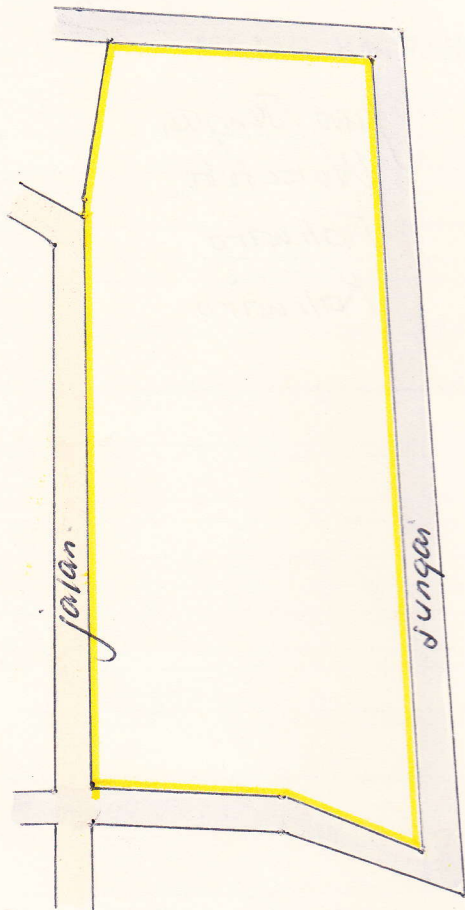
Kecamatan ..... Kaliwiro .....

Desa ..... Kaliwiro .....

Luas : ± 4120m<sup>2</sup> (Empat ribu seratus dua puluh meter persegi)

Penunjukan dan penetapan batas : .....

PERBANDINGAN 1 : 1000



PENJELASAN :



batas tanah ini

Hal lain-lain : .....

.....

.....

.....

.....

.....

Untuk sertipikat

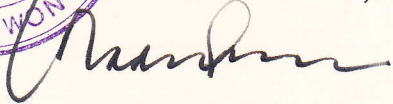
Wanoro tgl. 2 - 9 19 80

Kepala Sub Direktorat Agraria

Kabupaten/Kotamadya Wanoro

ub.

Kepala Seksi Pendaftaran Tanah,




Wanoro tgl. 11 - 8 19 79

Kepala Sub Direktorat Agraria

Kabupaten/Kotamadya Wanoro

ub.

Kepala Seksi Pendaftaran Tanah,



MUBAIDI NGIZOM B. SC.  
NIP. 010051725

(P.B. SOETARDI BA.)  
NIP 010024600

Lihat surat ukur Penggabung Nomor ..... /19 ..... Nomor hak: .....  
Pengganti

DIKELUARKAN SURAT UKUR		Luas	Nomor hak	Sisa luas
Tanggal	Nomor			

Sisanya diuraikan dalam surat-ukur Nomor : ..... /19 ..... Nomor hak : .....