

DEPARTEMEN DALAM NEGERI



S E R T I P I K A T

(TANDA BUKTI HAK)



HAK PAKAI NO. 2

Jl. Raya Dieng (Kelurahan Garung
Kecamatan Garung)
Pasar Garung

~~KABUPATEN/KOTAMADYA~~

DATI II WONOSOBO.--

4541814

DEPARTEMEN DALAM NEGERI



S E R T I P I K A T

(TANDA BUKTI HAK)

BUKU-TANAH: DESA: G A R U N G. ✓

HAK PAKAI. ✓ No. 14. ✓

68 SURAT-UKUR: NO. 567 TAHUN 1979

4541814

KANTOR SUB-DIREKTORAT AGRARIA
KABUPATEN/KOTAMADYA

WONOSOBO. ✓

DEPARTEMEN DALAM NEGERI



BUKU TANAH

PROPINSI : JAWA - TENGAH. ✓
 KABUPATEN/KOTAMADYA : WONOSOBO. ✓
 KECAMATAN : GARUNG. ✓
 DESA : GARUNG. ✓

BIAYA
 Rp. 500,- ✓

DAFTAR PENGHASILAN
 No. 325/ E /19 80. ✓

4541814




KANTOR SUB-DIREKTORAT AGRARIA
 KABUPATEN/KOTAMADYA

DATI II WONOSOBO.- ✓

2016 / 301 / 1980

PENDAFTARAN - PERTAMA

Halaman :

<p>a) HAK : PAKAI. ✓</p> <p>No. : 14. ✓</p> <p>Desa : GARUNG. ✓</p>	<p>f) NAMA PEMEGANG HAK</p> <p style="text-align: center;">= PEMERINTAH DAERAH TINGKAT II KABUPATEN WONOSOBO = ✓</p>										
<p>b) NAMA JALAN/PERSIL</p>											
<p>c) ASAL PERSIL</p> <p>1. Konversi</p> <p>2. Pemberian hak Pakai ✓</p> <p>3. Pemisahan dari</p> <p>4. Penggabungan</p>	<p>g) PENDAFTARAN</p> <p style="text-align: center;">Wonosobo.</p> <p>Tgl. 13 - 9 - 1980.</p> <p>A.n. BUPATI/WALIKOTA/KDH A.n. BUPATI/WALIKOTA/KDH Tk.II.Wonosobo. Tk.II.Wonosobo. Kepala Sub Direktorat Agraria Kepala Kantor u.b. Kepala Seksi Pendaftaran Tanah Kepala Sub Direktorat Agraria</p> <p style="text-align: center;">ttd. ttd.</p> <p style="text-align: center;">(MUBAIDI NGIZOM B.Sc),- (P.B.SOETARDI BA),- NIP.010051725. NIP.010024600. ✓</p>										
<p>d) SURAT KEPUTUSAN Gubernur Kepala Daerah Propinsi Jawa - Tengah Tgl. 13 - 5 - 1980. No.SK.DA.II/HP/101/1980</p> <p>Ganti rugi/uang wajib</p> <p>Lamanya hak berlaku</p> <p>Berakhir</p>	<p>h) PENGELUARAN SERTIPIKAT</p> <p style="text-align: center;">Wonosobo.</p> <p>Tgl. 13 - 9 - 1980.</p> <p>A.n. BUPATI/WALIKOTA/KDH A.n. BUPATI/WALIKOTA/KDH Kepala Sub Direktorat Agraria Kepala Kantor u.b. Kepala Seksi Pendaftaran Tanah Kepala Kantor Agraria.</p> <p style="text-align: center;">Mengetahui : An. Bupati Kepala Daerah Tk.II. Wonosobo Kepala Kantor Agraria.</p> <div style="display: flex; justify-content: space-around; align-items: center;">    </div> <p style="text-align: center;">(MUBAIDI NGIZOM B.Sc),- (P.B.SOETARDI BA),- NIP.010051725. NIP.010024600. ✓</p>										
	<p>i) PENUNJUK Warkah No:175/208/1980. ✓</p>										
<p>e) SURAT UKUR/URAIAN BATAS</p>	<p>j) CATATAN MENGENAI PAJAK</p> <table border="1" style="width: 100%; border-collapse: collapse;"> <thead> <tr> <th style="width: 15%;">Tahun</th> <th style="width: 15%;">Besarnya</th> <th style="width: 15%;">Tambahan</th> <th style="width: 15%;">Pengurangan</th> <th style="width: 40%;">Catatan</th> </tr> </thead> <tbody> <tr> <td> </td> <td> </td> <td> </td> <td> </td> <td> </td> </tr> </tbody> </table>	Tahun	Besarnya	Tambahan	Pengurangan	Catatan					
Tahun	Besarnya	Tambahan	Pengurangan	Catatan							
<p>No: 607/1980</p> <p>Luas : ± 5780 m²</p>											

Dasar

68

Nomor hak : P. H.

4541814

Nomor : 567 / 1979

SURAT UKUR G - S.

SEBIDANG TANAH TERLETAK DALAM

Propinsi : Jawa - Tengah

Kabupaten/Kotamadya : Wonosobo

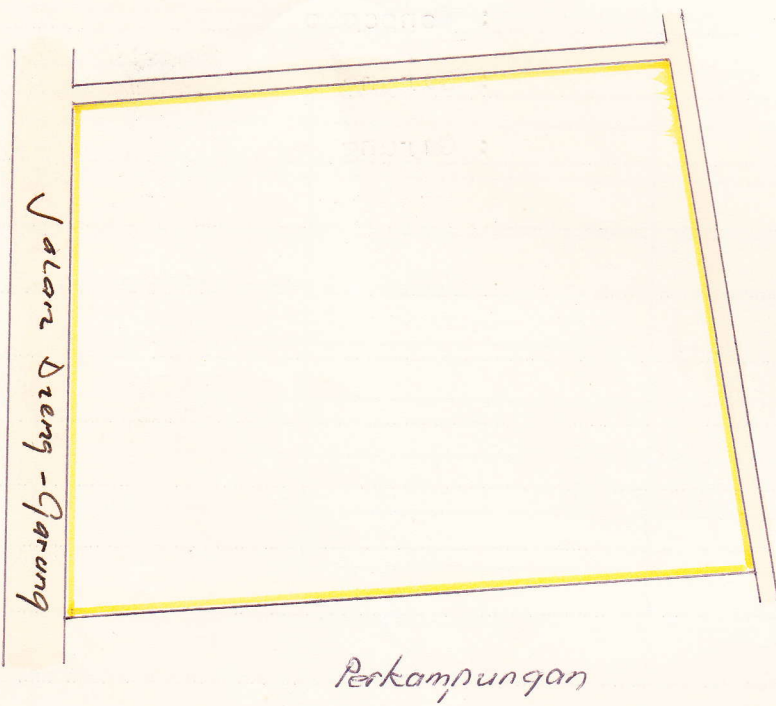
Kecamatan : Garung


Desa : Garung

Luas : ± 5780 m2 (lima ribu tujuh ratus delapan puluh meter persegi).

Penunjukan dan penetapan batas :

PERBANDINGAN 1 : 1000



PENJELASAN :  batas tanah ini

