

9

Isi: Pecekelan Sapuran (TPA)

MP : 7

TyL : 2.10.97

NO : 530.3/094/1/767/32/97

BADAN PERTANAHAN NASIONAL



SERTIPIKAT

(TANDA BUKTI HAK)

KANTOR PERTANAHAN
KABUPATEN/KOTAMADYA


WONOSOBO

AH 428072

1	1	.	2	5	.	0	3	.	0	5	.	4	.	0	0	0	0	7
---	---	---	---	---	---	---	---	---	---	---	---	---	---	---	---	---	---	---

TPA PECEKELAN SAPURAN

BADAN PERTANAHAN NASIONAL



BUKU TANAH

PAKAI

HAK : No. 7



PROPINSI :

WONOSOBO

KABUPATEN/KOTAMADYA :

SAPURAN

KECAMATAN :

PECEKELAN

DESA/KELURAHAN :

KANTOR PERTANAHAN
KABUPATEN/KOTAMADYA

WONOSOBO

DAFTAR ISIAN 208
No. 71 / B / BPN /19.97

DAFTAR ISIAN 307
No. 923 / B / BPN /19.97

11 . 25 . 03 . 05 . 4 . 00007

PENDAFTARAN - PERTAMA

Halaman :

<p>a) HAK : PAKAI. ✓ No. : 7 Desa : Pecekelan.</p>	<p>f) NAMA PEMEGANG HAK PEMERINTAH DAERAH, TINGKAT II KABUPATEN WONOSOBO. Berkedudukan di Wonosobo</p>
<p>b) NAMA JALAN/PERSIL</p> <p>c) ASAL PERSIL</p> <p>1. Konversi 2. Pemberian hak Pakai asal Tanah Negara bekas hak Yasan C.32 P.4b Kls.D.V. 3. Pemisahan 4. Penggabungan</p>	<p>g) PEMBUKUAN Wonosobo , Tgl. 22-12-1997 Kepala Kantor Pertanahan Kabupaten/Kotamadya Wonosobo ttd. Ir. TJIPTADI, SH. NIP 010 166 138.</p>
<p>d) SURAT KEPUTUSAN</p> <p>KEPALA KANTOR WILAYAH BADAN PERTANAHAN NASIONAL PROPINSI JAWA TENGAH TANGGAL : 2 - 10 - 1997 NOMOR : SK.530.3/094/1/767/33/97. ✓</p> <p>Uang pemasukan/biaya administrasi Rp. 15.000,-</p> <p>Lamanya hak berlaku selama waktu dipergunakan untuk Tempat pemukiman Akhir. Berakhirnya hak Tgl.</p>	<p>h) PENERBITAN SERTIPIKAT Wonosobo , Tgl. 22 - 12 - 1997 Kepala Kantor Pertanahan Kabupaten/Kotamadya Wonosobo ttd. Ir. TJIPTADI, SH. NIP 010 166 138.</p>
<p>e) <u>SURAT UKUR</u> <u>GAMBAR SITUASI</u></p> <p>Tgl. : 14 - 4 - 1997. ✓ No. : 773/BPN/ 1997. ✓ Luas : ± 1460 M2. ✓</p>	<p>i) PENUNJUK</p>



11.25.03.05.4.00007

Nomor hak : 17

c.32, P.48, d.1

SURAT UKUR GAMBAR SITUASI

Nomor : 773 / BPN / 1997

SEBIDANG TANAH TERLETAK DALAM

Propinsi : Jawa Tengah

Kabupaten/Kotamadya : Wonoso bo

Kecamatan : Sepuran

Desa/Kelurahan : Pecekelan

Peta : Nomor Pendaftaran

Lembar : Kotak


Keadaan Tanah : Sebidang tanah dipergunakan untuk pembuangan sampah

Tanda-tanda batas : Patok kayu patok 1 m x 1 m berairi didalam batas, belun menenuhi

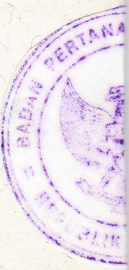
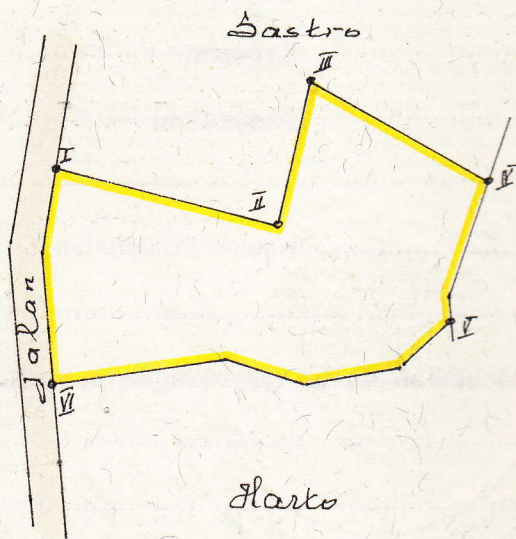
P.M.A. No.8/1961

Luas : ± 1460 M². (Seribu empat ratus enam puluh meter persegi)

Penunjukan dan penetapan batas : batas-2 ditunjukkan oleh Bp. SUPAILAH



PERBANDINGAN 1 : 1000.....



PENJELASAN : batas tanah ini

