

KEMENTERIAN AGRARIA DAN TATA RUANG / BADAN PERTANAHAN NASIONAL REPUBLIK INDONESIA



SERTIPIKAT (TANDA BUKTI HAK)




KANTOR PERTANAHAN
KABUPATEN / KOTA

WONOSOBO

1 1 • 2 5 • 1 2 • 0 3 • 4 • 0 0 0 7 0

KEMENTERIAN AGRARIA DAN TATA RUANG / BADAN PERTANAHAN NASIONAL REPUBLIK INDONESIA



SERTIPIKAT

HAK : **PAKAI** No. **00070**

PROVINSI

JAWA TENGAH

KABUPATEN / KOTA

WONOSOBO

KECAMATAN

GARUNG

D E S A / KELURAHAN

GARUNG

**KANTOR PERTANAHAN
KABUPATEN / KOTA**

WONOSOBO

DAFTAR ISI AN 307
No. **58766** / 2023


DAFTAR ISI AN 208
No. **28058** / 2023

1 1 • 2 5 • 1 2 • 0 3 • 4 • 0 0 7 0

PENDAFTARAN - PERTAMA

Halaman :

<p>a) HAK : PAKAI</p> <p>No. : 00070</p> <p>Desa / Kel : GARUNG</p> <p>Tgl. berakhirnya hak : Untuk jangka waktu selama dipergunakan</p>	<p>f) NAMA PEMEGANG HAK</p> <p align="center">PEMERINTAH KABUPATEN WONOSOBO</p> <p>Tanggal lahir / akta pendirian</p>
<p>b) NIB : 11251203.02587</p> <p>Letak Tanah GARUNG</p>	<p>g) PEMBUKUAN</p> <p align="center">Wonosobo, 24-07-2023</p> <p align="center">Kepala Kantor Pertanahan Kabupaten / Kota Wonosobo</p>
<p>c) ASAL HAK</p> <p>1. Konversi</p> <p>2. Pemberian Hak dari Tanah Negara Aset Pemerintah Kabupaten Wonosobo</p> <p>3. Pemecahan / Pemisahan / Penggabungan bidang</p>	<p align="center">AGUNG BASUKI, S.ST., M.H.</p> <p align="center">NIP 19770728 199803 1 005</p> <p align="center">ttd</p>
<p>d) DASAR PENDAFTARAN</p> <p>1. Daftar Isian 202</p> <p>Tgl.</p> <p>No.</p> <p>2. Surat Keputusan</p> <p>Tgl. 20/07/2023</p> <p>No. 232/HP/BPN-11.25/VII/2023</p> <p>3. Permohonan Pemecahan / Pemisahan / Penggabungan bidang</p> <p>Tgl.</p> <p>No.</p>	<p>h) PENERBITAN SERTIPIKAT</p> <p align="center">Wonosobo, 24-07-2023</p> <p align="center">Kepala Kantor Pertanahan / Kabupaten / Kota Wonosobo</p>
<p>e) SURAT UKUR</p> <p>Tgl. 20/07/2023</p> <p>No. 01148/Garung/2023</p> <p>Luas : 1.037 M²</p>	<p align="center">AGUNG BASUKI, S.ST., M.H.</p> <p align="center">NIP 19770728 199803 1 005</p>
<p>i) PENUNJUK</p> <ul style="list-style-type: none"> - Dipergunakan untuk Pasar. - Hak Pakai ini tidak boleh dipergunakan untuk tujuan lain / dialihkan haknya tanpa persetujuan tertulis dari Kepala Kantor Pertanahan Kabupaten Wonosobo. 	



1	1	2	5	1	2	0	3	4	0	0	0	7	0
---	---	---	---	---	---	---	---	---	---	---	---	---	---

NIB : 11251203.02587

SURAT UKUR

Nomor : 01148/Garung/2023

SEBIDANG TANAH TERLETAK DALAM

Provinsi : JAWA TENGAH

Kabupaten / Kota : WONOSOBO

Kecamatan : GARUNG

Desa / Kelurahan : GARUNG

Peta : Pendaftaran Nomor Peta Pendaftaran : 49.1-36.069-12-1-3

Lembar : Kotak : C2

Keadaan Tanah : Sebidang tanah pekarangan diatasnya berdiri bangunan

Tanda-tanda batas : Telah terpasang sesuai dengan Peraturan Pemerintah Nomor 24 Tahun 1997 jo Peraturan


Menteri Negara Agraria/ Kepala Badan Pertanahan Nasional Nomor 3 Tahun 1997 Pasal 22 Ayat 1

Luas : 1.037 m2 (Seribu Tiga Puluh Tujuh Meter Persegi)

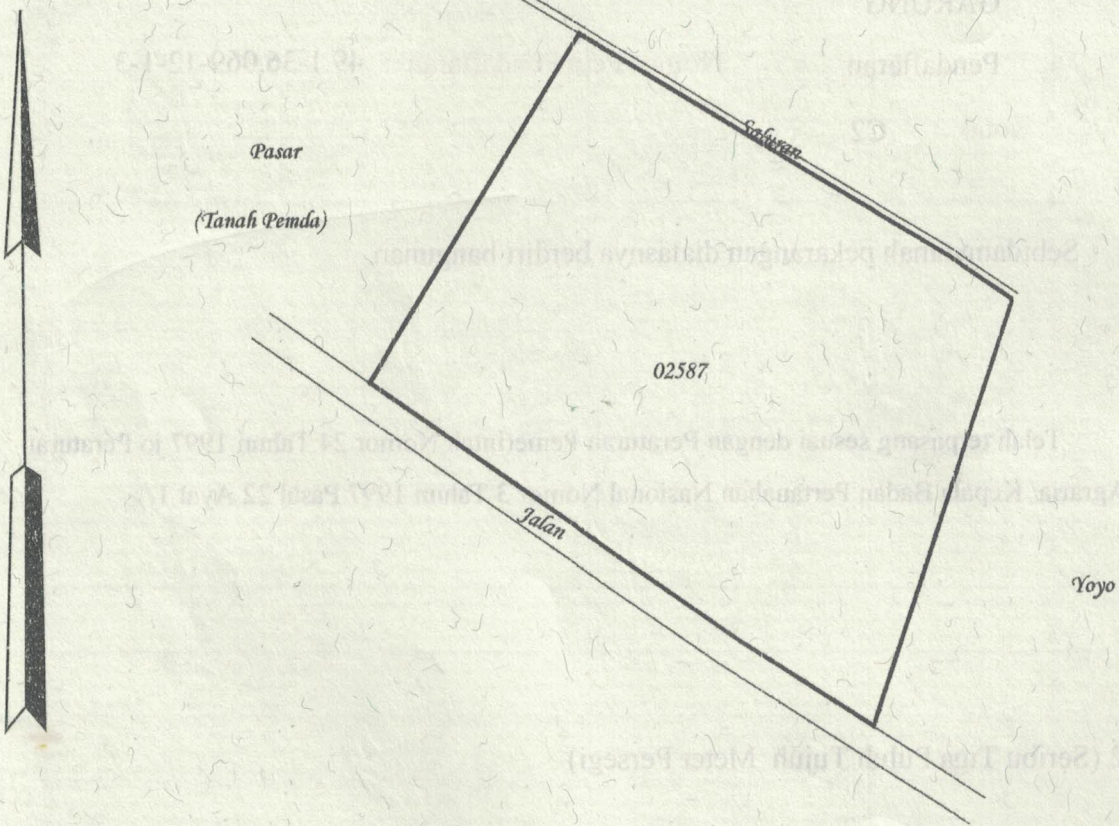
Penunjukan dan penetapan batas : Batas-batas ditunjukkan oleh :

ONE ANDANG WARDOYO (pemohon/ kuasa pemohon) dan disetujui oleh pihak-pihak berbatasan.

Ditetapkan dan diukur oleh **Afrella Yumna Susani**.



SKALA 1 :



Koordinat Titik Tengah : $X=246642.0379$ $Y=693347.3295$

PENJELASAN :

batas tanah ini

