


Septak

HP 1
No. 300/HP/LBN/92

Tgl. 10-11-92

la

BADAN PERTANAHAN NASIONAL



SERTIPIKAT

(TANDA BUKTI HAK)

**KANTOR PERTANAHAN
KABUPATEN/KOTAMADYA**


WONOSOBO

AJ 861774

11 • 25 • 08 • 03 • 5 • 0000 1

Handwritten signature

BADAN PERTANAHAN NASIONAL



BUKU TANAH

HAK : **PENCELOLAAN** No.

PROPINSI

KABUPATEN/KOTAMADYA

KECAMATAN

DESA/KELURAHAN

**KANTOR PERTANAHAN
KABUPATEN/KOTAMADYA**

WONOSOBO

WONOSOBO

KERTEK

KERTEK

DAFTAR ISIAN 208
No. **69 / B / BPN / 1997**

DAFTAR ISIAN 307
No. **802 / B / BPN / 1997**

11.25.08.03.5.00001

PENDAFTARAN - PERTAMA

Halaman :

a) HAK : PENGELOLAAN
No. : 1
Desa : Kertek

h) NAMA PEMEGANG HAK
PEMERINTAH KABUPATEN DAERAH TINGKAT II -
WONOSOBO

b) NAMA JALAN/PERSIL

g) PEMBUKUAN

- 1. Konversi
2. Pemberian hak Pengelolaan asal Tanah Negara bekas Hak Pakai No. 14
3. Pemisahan
4. Penggabungan

Wonosebo, Tgl. 3-12-1997

Kepala Kantor Pertanahan Kabupaten/Kotamadya Wonosebo

Ir. TJIPTADI, SH.
NIP 010 166 138.

d) SURAT KEPUTUSAN

MENTERI NEGARA AGRARIA/

KEPALA BADAN PERTANAHAN NASIONAL

NOMOR : 208/HPL/BPM/97
TANGGAL : 10 Nopember 1997

Uang pemasukan/biaya administrasi

Rp. 8.770.800,-

Lamanya hak berlaku selama tanah tersebut dipergunakan untuk Pasar Kertek.

Berakhirnya hak

Tgl.

e) SURAT UKUR
GAMBAR SITUASI

Tgl. : 19-12-1996
2-12-1997

No. : 2001/BPM/1997
2340/BPM/1997

Luas : ± 3300 M2

h) PENERBITAN SERTIPIKAT

Wonosebo, Tgl. 3-12-1997

Kepala Kantor Pertanahan Kabupaten/Kotamadya Wonosebo

Ir. TJIPTADI, SH.
NIP 010 166 138.

i) PENUNJUK

Wonosebo, Tgl. 3-12-1997

Kepala Kantor Pertanahan Kabupaten/Kotamadya Wonosebo

Ir. TJIPTADI, SH.
NIP 010 166 138.



11.25.08.03.5.00001

Nomor hak : 1

Daftar Pakai No. 14

SURAT UKUR GAMBAR SITUASI

Nomor 2340/BPN.19.97

SEBIDANG TANAH TERLEKAT DALAM

Jawa Tengah.

Propinsi :

Kabupaten/Kotamadya →

Jonosobo.

Kecamatan

Kertek.

Desa/Kelurahan :

Kertek.

Peta

Umum.

Lembar : 1 Kotak : A-B/4.5

Nomor Pendaftaran

Keadaan Tanah

Sebidang tanah pekarangan berdiri diatasnya bangunan pasor.

Tanda-tanda batas

Tembok a-b-c-d-e-f-g-h dan h-i-j-e-h berdiri didalam batas.

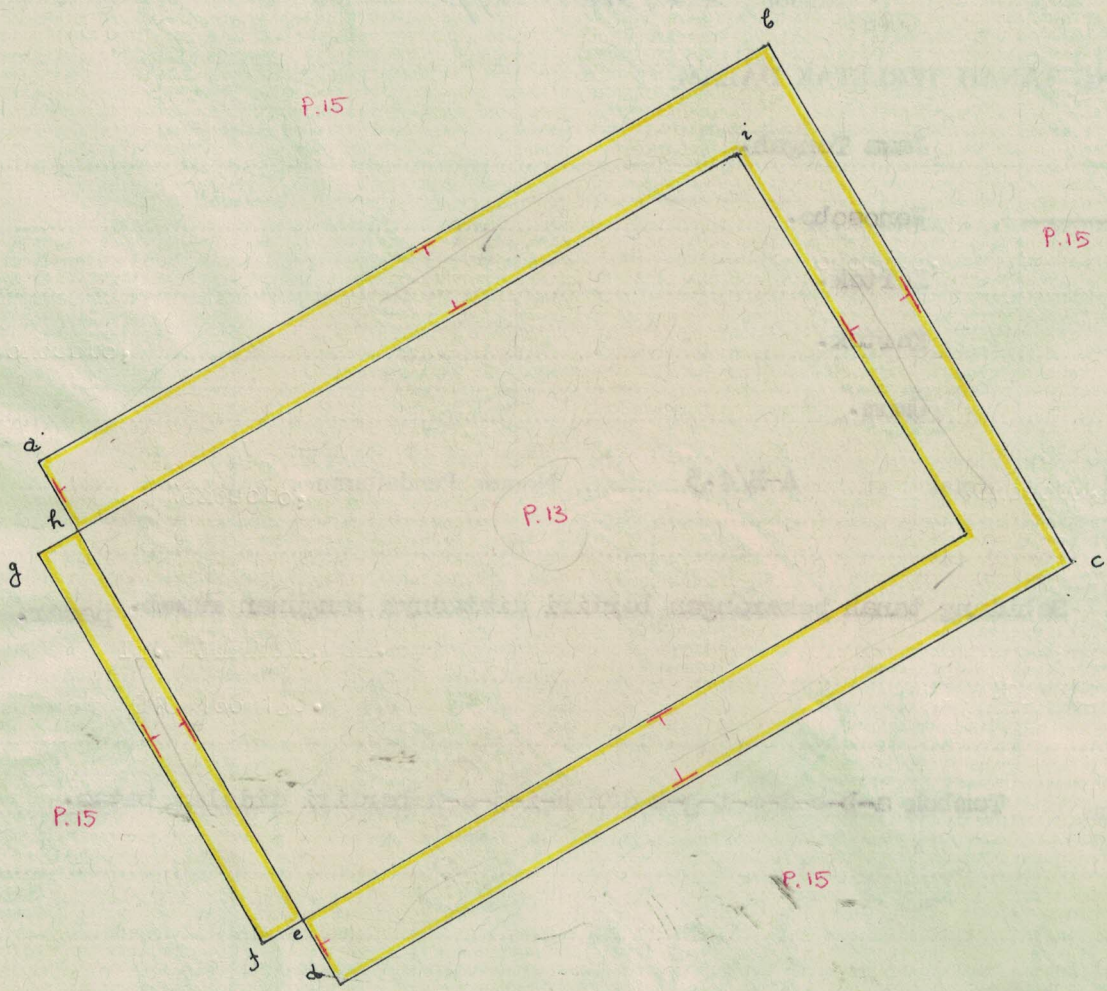
Luas

± 3.300 M2 (Tiga ribu tiga ratus meter persegi).

Penunjukan dan penetapan batas



PERBANDINGAN 1 :1000.....



PENJELASAN : batas tanah ini

