

BADAN PERTANAHAN NASIONAL REPUBLIK INDONESIA




SERTIPIKAT (TANDA BUKTI HAK)

**KANTOR PERTANAHAN
KABUPATEN / KOTA**

WONOSOBO

11 • 25 • 09 • 04 • 4 • 00081

BADAN PERTANAHAN NASIONAL REPUBLIC INDONESIA



BPN RI

SERTIPIKAT

HAK :

PAKAI

No. 00081

PROVINSI

JAWA - TENGAH

KABUPATEN / KOTA

WONOSOBO

KECAMATAN

WONOSOBO

DESA / KELURAHAN

JARAKSARI

KANTOR PERTANAHAN
KABUPATEN / KOTA
WONOSOBO

DAFTAR ISIAN 307

No. 2219 / BPN / 2011

DAFTAR ISIAN 208

No. 1368 / BPN / 2011

11.25.09.04.4.00081

PENDAFTARAN - PERTAMA

Halaman :

a) HAK : PALAKI
No. : 00081
Desa / Kel. : JARAKSARI
Tgl. berakhirnya hak :
Untuk jangka waktu selama diperuntukkan

f) NAMA PEMEGANG HAK
PEMERINTAH KABUPATEN WONOSOBO
Tanggal lahir / akta pendirian

b) NIB 11.15.09.04.02202
Letak Tanah
JARAKSARI

g) PEMBUKUAN
8 - 3 - 2011
Kepala Kantor Pertanahan
Kabupaten / Kota

c) ASAL HAK
1. Konversi
2. Pemberian hak PALAKI
3. Pemecahan / Pemisahan /
Penggabungan bidang

8 - 3 - 2011
Kepala Kantor Pertanahan
Kabupaten / Kota
BPN RI
TULUSWATI, SH
NIP 19631119-199003-2-001

d) DASAR PENDAFTARAN
1. Daftar Isian 202
Tgl.
No.

h) PENERBITAN SERTIPIKAT
8 - 3 - 2011
Kepala Kantor Pertanahan
Kabupaten / Kota

2. Surat Keputusan
Tgl. 29-12-2010
No. 243302-113-2010
3. Permohonan Pemecahan /
Pemisahan / Penggabungan bidang
Tgl.
No.

8 - 3 - 2011
Kepala Kantor Pertanahan
Kabupaten / Kota

e) SURAT UKUR
Tgl. 09-01-2011
No. 00010/Desa/Jarak 2011
Luas. 393

8 - 3 - 2011
Kepala Kantor Pertanahan
Kabupaten / Kota

i) PENUNJUK
Digunakan untuk Kantor Desa/Kelurahan
Dr HP.19

8 - 3 - 2011
Kepala Kantor Pertanahan
Kabupaten / Kota



BJ 295694

11.025.09.04.1.00081

DAFTAR ISIAN 207

NIB : 11.25.09.04.02202

SURAT UKUR

Nomor : 00020/Jaraksari/2011

SEBIDANG TANAH TERLETAK DALAM

Provinsi : Jawa Tengah
 Kabupaten / Kota : Wonosobo
 Kecamatan : Wonosobo
 Desa / Kelurahan : Jaraksari
 Peta : Pendaftaran Nomor Peta Pendaftaran : 49.1-36.068-02-5
 Lembar : Kotak : B1 **RPN RT**

Keadaan Tanah : Sebidang tanah pekarangan diatasnya berdiri bangunan

Tanda-tanda batas : Telah terpasang sesuai dengan Peraturan Pemerintah Nomor 24 Tahun 1997 jo Peraturan


Menteri Negara Agraria/Kepala Badan Pertanahan Nasional Nomor 3 Tahun 1997 Pasal 22 Ayat 1.

Luas : 793 m². (Tujuh Ratus Sembilan Puluh Tiga Meter Persegi.)

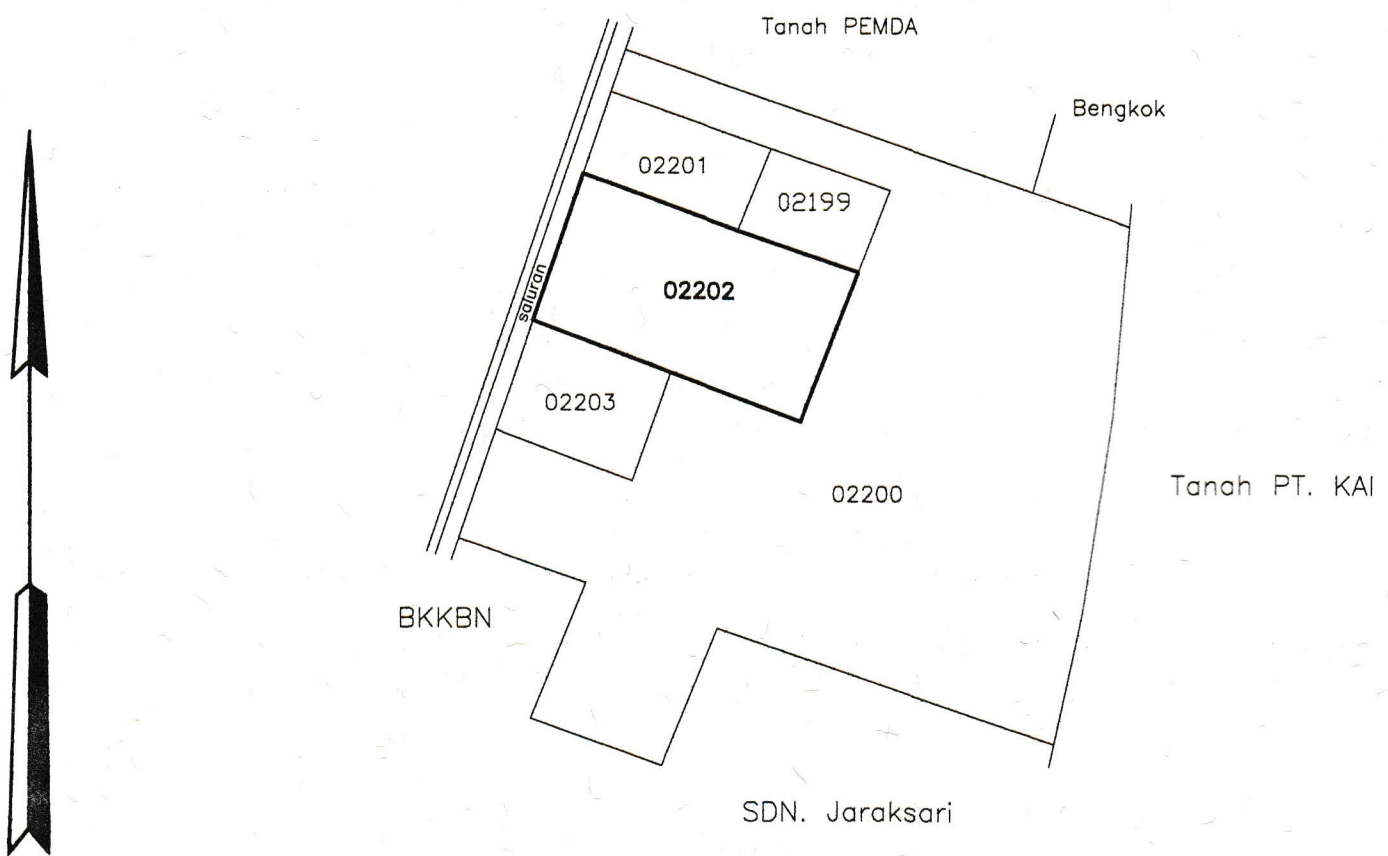
Penunjukan dan penetapan batas : Batas-batas ditunjukkan oleh :

DYAH RETNO SULISTYOWATI, (pemohon/ kuasa pemohon), dan disetujui oleh pihak-pihak berbatasan.

Ditetapkan dan diukur oleh



SKALA 1 : 1000



PENJELASAN : batas tanah ini

