

KEMENTERIAN AGRARIA DAN TATA RUANG / BADAN PERTANAHAN NASIONAL REPUBLIK INDONESIA



SERTIPIKAT (TANDA BUKTI HAK)




**KANTOR PERTANAHAN
KABUPATEN / KOTA**

WONOSOBO

1 1 • 2 5 • 0 9 • 2 0 • 4 • 0 0 1 5 0

KEMENTERIAN AGRARIA DAN TATA RUANG / BADAN PERTANAHAN NASIONAL REPUBLIK INDONESIA



SERTIPIKAT

HAK : PAKAI No. 00150

PROVINSI : JAWA TENGAH

KABUPATEN / KOTA : WONOSOBO

KECAMATAN : WONOSOBO

D E S A / KELURAHAN : WONOSOBO TIMUR

KANTOR PERTANAHAN
KABUPATEN / KOTA
WONOSOBO

DAFTAR ISIAN 307
No. 31112 / 2023



DAFTAR ISIAN 208
No. 14499 / 2023

1 1 • 2 5 • 0 9 • 2 0 • 4 • 0 0 1 5 0

PENDAFTARAN - PERTAMA

Halaman :

<p>a) HAK : PAKAI No. : 00150 Desa / Kel : WONOSOBO TIMUR Tgl. berakhirnya hak : Untuk jangka waktu selama dipergunakan</p>	<p>f) NAMA PEMEGANG HAK PEMERINTAH KABUPATEN WONOSOBO Tanggal lahir / akta pendirian</p>
<p>b) NIB 11250920.02182 Letak Tanah WONOSOBO TIMUR</p>	
<p>c) ASAL HAK 1. Konversi 2. Pemberian Hak dari Tanah Negara Aset Pemerintah Kabupaten Wonosobo 3. Pemecahan / Pemisahan / Penggabungan bidang</p>	<p>g) PEMBUKUAN Wonosobo, 23-06-2023 Kepala Kantor Pertanahan Kabupaten / Kota Wonosobo ttd</p>
<p>d) DASAR PENDAFTARAN 1. Daftar Isian 202 Tgl. No.</p>	<p>AGUNG BASUKI, S.ST., M.H. NIP 19770728 199803 1 005</p>
<p>2. Surat Keputusan Kakantah Tgl. 20/06/2023 Kab. Wonosobo No. 58/HP/BPN-11.25/VI/2023 3. Permohonan Pemecahan / Pemisahan / Penggabungan bidang Tgl. No.</p>	<p>h) PENERBITAN SERTIPIKAT Wonosobo, 23-06-2023 Kepala Kantor Pertanahan Kabupaten / Kota Wonosobo</p>
<p>e) SURAT UKUR Tgl. 21/06/2023 No. 00799/Wonosobo Timur/2023 Luas : 561 M²</p>	<p>AGUNG BASUKI, S.ST., M.H. NIP 19770728 199803 1 005</p>
<p>i) PENUNJUK - Dipergunakan untuk Taman. - Hak Pakai ini tidak boleh dipergunakan untuk tujuan lain / dialihkan haknya tanpa persetujuan tertulis dari Kepala Kantor Pertanahan Kabupaten Wonosobo.</p>	



ABH895952

DAFTAR ISIAN 207

1 1 • 2 5 • 0 9 • 2 0 • 4 • 0 0 1 5 0

NIB : 11250920.02182

SURAT UKUR

Nomor : 00799/Wonosobo Timur/2023

SEBIDANG TANAH TERLETAK DALAM

Provinsi : JAWA TENGAH
Kabupaten / Kota : WONOSOBO
Kecamatan : WONOSOBO
Desa / Kelurahan : WONOSOBO TIMUR
Peta : Pendaftaran Nomor Peta Pendaftaran : 49.1-36.068-06-6

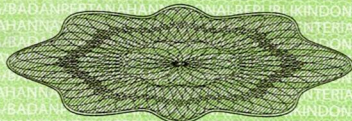
Lembar : Kotak : B3

Keadaan Tanah : Sebidang tanah dipergunakan untuk taman.

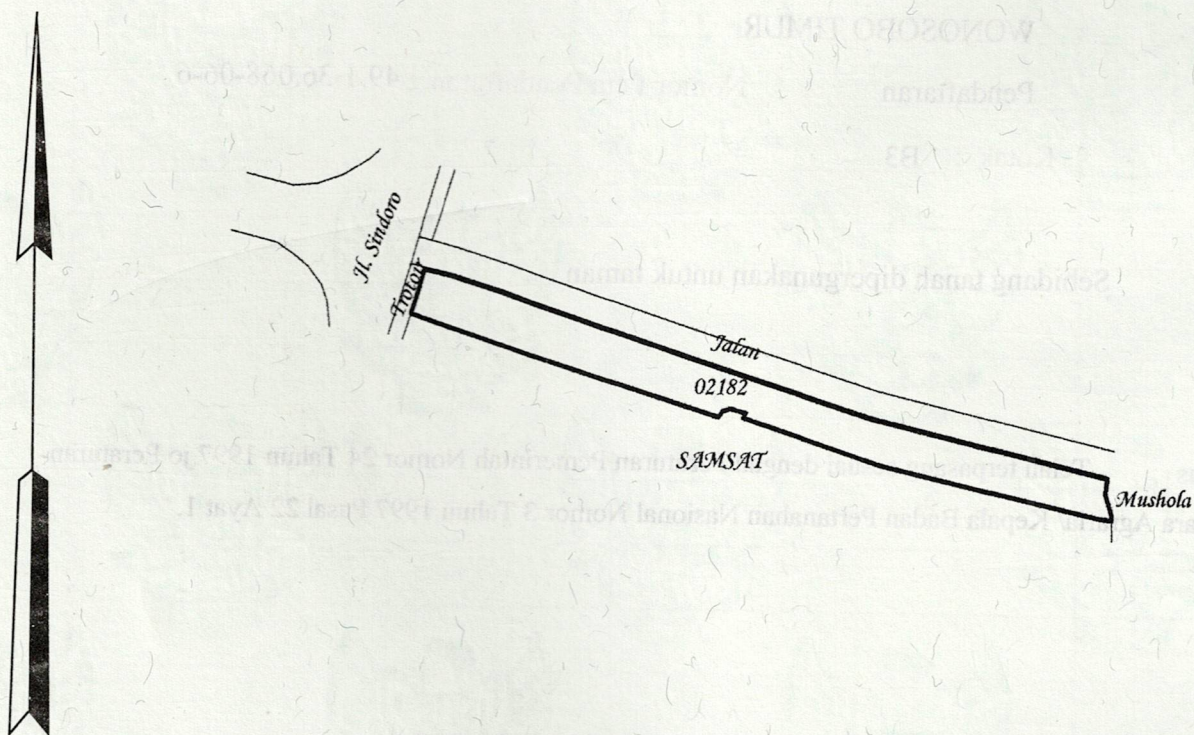
Tanda-tanda batas : Telah terpasang sesuai dengan Peraturan Pemerintah Nomor 24 Tahun 1997 jo Peraturan Menteri Negara Agraria/ Kepala Badan Pertanahan Nasional Nomor 3 Tahun 1997 Pasal 22 Ayat 1.

Luas : 561 m2 (Lima Ratus Enam Puluh Satu Meter Persegi)

Penunjukan dan penetapan batas : Batas-batas ditunjukkan oleh :
One Andang Wardoyo (pemohon/ kuasa pemohon) dan disetujui oleh pihak-pihak berbatasan.
Ditetapkan dan diukur oleh Wening Ayudhantiyani.



SKALA 1 : 1000



Koordinat Titik Tengah : $X=244622.4788$ $Y=686203.1227$

PENJELASAN : batas tanah ini

