

Kantor Insinasi Buatan Rejoimo

DEPARTEMEN DALAM NEGERI



S E R T I P I K A T

(TANDA BUKTI HAK)

TAMAN SARUDA

DLH 12

KABUPATEN/KOTAMADYA

DATI II WONOSOBO

B 8935903

KAN INSEMINASI BUATAN REJOIMO

816.187.

DEPARTEMEN DALAM NEGERI



S E R T I P I K A T

(TANDA BUKTI HAK)

.....

BUKU-TANAH DESA : ROJOIMO

HAK : PAKAI No. 12

GS SURAT-UKUR NO. : 3298 TAHUN 1987

KANTOR AGRARIA
KABUPATEN/KOTAMADYA
WONOSBO

.....

DEPARTEMEN DALAM NEGERI



BUKU TANAH



PROPINSI : Jawa Tengah
KABUPATEN/KOTAMADYA : Wonosobo
KECAMATAN : Wonosobo
D E S A / K E L U R A H A N : Rojoimo

PEMBUKUAN (DI. 208)
 No. 427 / Wsb /19... 87
 BIAYA Rp. 5000.-
 DAFTAR PENGHASILAN (DI. 307)
 No. 437 / E /19... 87

KANTOR AGRARIA
KABUPATEN/KOTAMADYA : Wonosobo

PENDAFTARAN - PERTAMA

Halaman :

<p>a) HAK : Pakai No. : 12 Desa : Rojoimo</p>	<p>f) NAMA PEMEGANG HAK == PEMERINTAH KABUPATEN DATI II WONOSOBO ==</p>										
<p>b) NAMA JALAN/PERSIL</p>											
<p>c) ASAL PERSIL 1. Konversi 2. Pemberian hak Pakai 3. Pemisahan 4. Penggabungan</p>	<p>g) PENUNJUK Warkah No. 427/Wsb/1987.</p> <hr/> <p>h) PEMBUKUAN Wonosobo Tgl. 21-9-1987</p> <p>A.n. BUPATI/WALIKOTAMADYA KDH A.n. BUPATI/WALIKOTAMADYA KDH Tk. II Wonosobo Tk. II Wonosobo</p> <p style="text-align: center;">Kepala Kantor Agraria Kepala Kantor Agraria</p> <p style="text-align: center;">u.b. Kepala Seksi Pendaftaran Tanah</p>										
<p>d) SURAT KEPUTUSAN Gubernur KDH Propinsi Jawa Tengah . N^o. SK. DA. II/HP/585/1/388/ 87 Tgl. 27-7-1987.</p>	<p style="text-align: center;">ttd. ttd.</p> <p style="text-align: center;">DRS. D. SULARMAN W. DJATMIKO P. BA NIP. 010056475 NIP. 010017193.</p>										
<p>Ganti rugi/uang wajib</p> <p>Lamanya hak berlaku</p> <p>Berakhirnya hak Tgl.</p>	<p>i) SERTIPIKAT Wonosobo Tgl. 21-9-1987</p> <p>A.n. BUPATI/WALIKOTAMADYA KDH A.n. BUPATI/WALIKOTAMADYA KDH Tk. II Wonosobo Tk. II Wonosobo</p> <p style="text-align: center;">Kepala Kantor Agraria Kepala Kantor Agraria</p> <p style="text-align: center;">u.b. Kepala Seksi Pendaftaran Tanah</p>										
<p>e) SURAT UKUR Tgl. 9-9-1987 No. 3298 Luas : ± 502 M².</p>	<div style="display: flex; justify-content: space-around; align-items: center;">   </div> <p style="text-align: center;">NIP. 010056475 NIP. 010017193.</p>										
	<p>k) CATATAN MENGENAI PAJAK</p> <table border="1" style="width: 100%; border-collapse: collapse;"> <thead> <tr> <th style="width: 15%;">Tahun</th> <th style="width: 15%;">Besarnya</th> <th style="width: 15%;">Penambahan</th> <th style="width: 15%;">Pengurangan</th> <th style="width: 40%;">Catatan</th> </tr> </thead> <tbody> <tr> <td> </td> <td> </td> <td> </td> <td> </td> <td> </td> </tr> </tbody> </table>	Tahun	Besarnya	Penambahan	Pengurangan	Catatan					
Tahun	Besarnya	Penambahan	Pengurangan	Catatan							

Nomor hak : P.12'

Nomor : 3298. /19 87

SURAT UKUR

SEBIDANG TANAH TERLETAK DALAM

Propinsi : *Jawa Tengah*

Kabupaten/Kotamadya : *Wonosobo*

Kecamatan : *Wonosobo*

Desa/Kelurahan : *Rojolimo*

Peta :

Lembar : Kotak : Nomor Pendaftaran :

Kadaan Tanah :

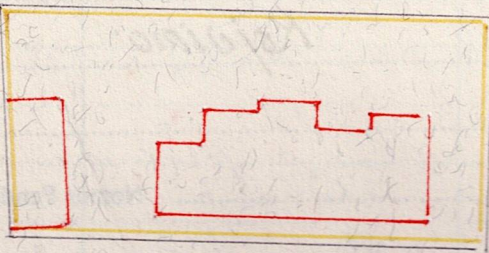
Tanda tanda batas :

Luas : *± 502. m2.*

Penunjukan dan penetapan batas :

M. Wonorebo - Garung

Ny. Parman



Kasimie

Joi



PENJELASAN : batas tanah ini

Hal lain-lain :

D.I. 302 tgl. No.

D.I. 307 tgl. 21-9-1987 No. 428/E/87

Biaya Rp 600..

UNTUK SERTIPIKAT

Wonosobo Tgl. 21-9-1987

Wonosobo Tgl. 9-9-1987

A.n. BUPATI/WALIKOTAMADYA KDH
TK II Wonosobo

A.n. BUPATI/WALIKOTAMADYA KDH
TK II Wonosobo

Kepala Kantor Agraria

Kepala Kantor Agraria

u.b. Kepala Seksi Pendaftaran Tanah

u.b. Kepala Seksi Pendaftaran Tanah.



SULARMAN
NIP. 010056475.

Hd.

Drs. D. SULARMAN
NIP: 010056475.

Lihat surat ukur Pemisahan Nomor : /19 Nomor hak :
Penggabungan
Pengganti

DIKELUARKAN SURAT UKUR		Luas	Nomor hak	Sisa luas
Tanggal	Nomor			

Sisanya diuraikan dalam surat-ukur Nomor : /19 Nomor hak