

65

# BADAN PERTANAHAN NASIONAL



## SERTIPIKAT

( TANDA BUKTI HAK )

TPA


**KANTOR PERTANAHAN  
KABUPATEN/KOTAMADYA**

**W O N O S O B O**

AL 463618

1	1	.	2	5	.	0	6	.	2	1	.	4	.	0	0	0	0	1
---	---	---	---	---	---	---	---	---	---	---	---	---	---	---	---	---	---	---

# BADAN PERTANAHAN NASIONAL



## BUKU TANAH

HAK **PAKAI** No. **1**



**PROPINSI**

**KABUPATEN/KOTAMADYA**

**WONOSOBO**

**KECAMATAN**

**SELOMERTO**

**D E S A / K E L U R A H A N**

**KADIPATEN**

**KANTOR PERTANAHAN  
KABUPATEN/KOTAMADYA**

**W O N O S O B O**

**DAFTAR ISIAN 208**

No. **199/B/BPN** / 19**98**

**DAFTAR ISIAN 307**

No. **1060/B/BPN** / 19**98**

11.25.06.21.4.00001

**P E N D A F T A R A N - P E R T A M A**

Halaman :

<p>a) HAK : <b>PAKAI</b>.</p> <p>No. : <b>1</b></p> <p>Desa : <b>KADIPATEN</b>.</p>	<p>d) NAMA PEMEGANG HAK</p> <p><b>— P E M E R I N T A H K A B U P A T E N D A E R A H T I N G K A T II —</b></p> <p><b>W O N O S O B O</b> =</p> <p><b>Berkedudukan di Wonorebo.</b></p>
<p>b) NAMA JALAN/PERSIL</p> <p><b>Tempat Pembuangan Akhir</b>.</p>	<p>g) PEMBUKUAN</p> <p><b>Wonorebo</b>, Tgl. <b>21 - 10 - 1998</b></p> <p><b>Kepala Kantor Pertanahan</b> <b>Kabupaten/Kotamadya</b> <b>Wonorebo</b></p> <p><b>ttu.</b></p> <p><b>Ir. TJIPTADI, SH.</b></p> <p>NIP <b>010 166 139</b></p>
<p>c) ASAL PERSIL</p> <p>1. Konversi</p> <p>2. Pemberian hak <b>Pakai asal tanah negara bekas hak Yasan No. 705</b>.</p> <p>3. Pemisahan</p> <p>4. Penggabungan</p>	<p>h) PENERBITAN SERTIPIKAT</p> <p><b>Wonorebo</b>, Tgl. <b>21 - 10 - 1998</b></p> <p><b>Kepala Kantor Pertanahan</b> <b>Kabupaten/Kotamadya</b> <b>Wonorebo</b></p> <p><b>Ir. TJIPTADI, SH.</b></p> <p>NIP <b>010 166 138</b></p>
<p>d) SURAT KEPUTUSAN</p> <p><b>KEPALA KANTOR WILAYAH</b> <b>BADAN PERTANAHAN NASIONAL</b> <b>PROVINSI JAWA TENGAH</b></p> <p>TANGGAL : <b>15 - 8 - 1998</b></p> <p>NOMOR : <b>SK.530.3/673/1/1881/33/98.</b></p> <p>Uang pemasukan/biaya administrasi Rp. -</p> <p>lamanya hak berlaku <b>selama waktu</b> <b>diperuntakan untuk Tempat pem</b> <b>uangan akhir</b>.</p> <p>Berakhirnya hak</p> <p>Tgl.</p>	<p>i) PENUNJUK</p> <p><b>SURAT UKUR</b> <b>GAMBAR SITUASI</b></p> <p>Tgl. : <b>30 - 5 - 1998</b>.</p> <p>No. : <b>1382/BPN/1998</b>.</p> <p>Luas : <b>± 1.900 M2</b>.</p>



11.25.06.21.4.0001

Nomor hak : P.1

Co. 705 Pa.34 o.

# SURAT UKUR GAMBAR SITUASI

Nomor : 1382/BPU/19.98.

## SEBIDANG TANAH TERLEKAT DALAM

Propinsi : Jawa - Tengah.

Kabupaten/Kotamadya : Wonosobo.

Kecamatan : Solomerto.

Desa/Kelurahan : Kadipaten.

Peta : ...


Lembar : ... Kotak : ... Nomor Pendaftaran : ...

Keadaan Tanah : Sebidang tanah pertanian.

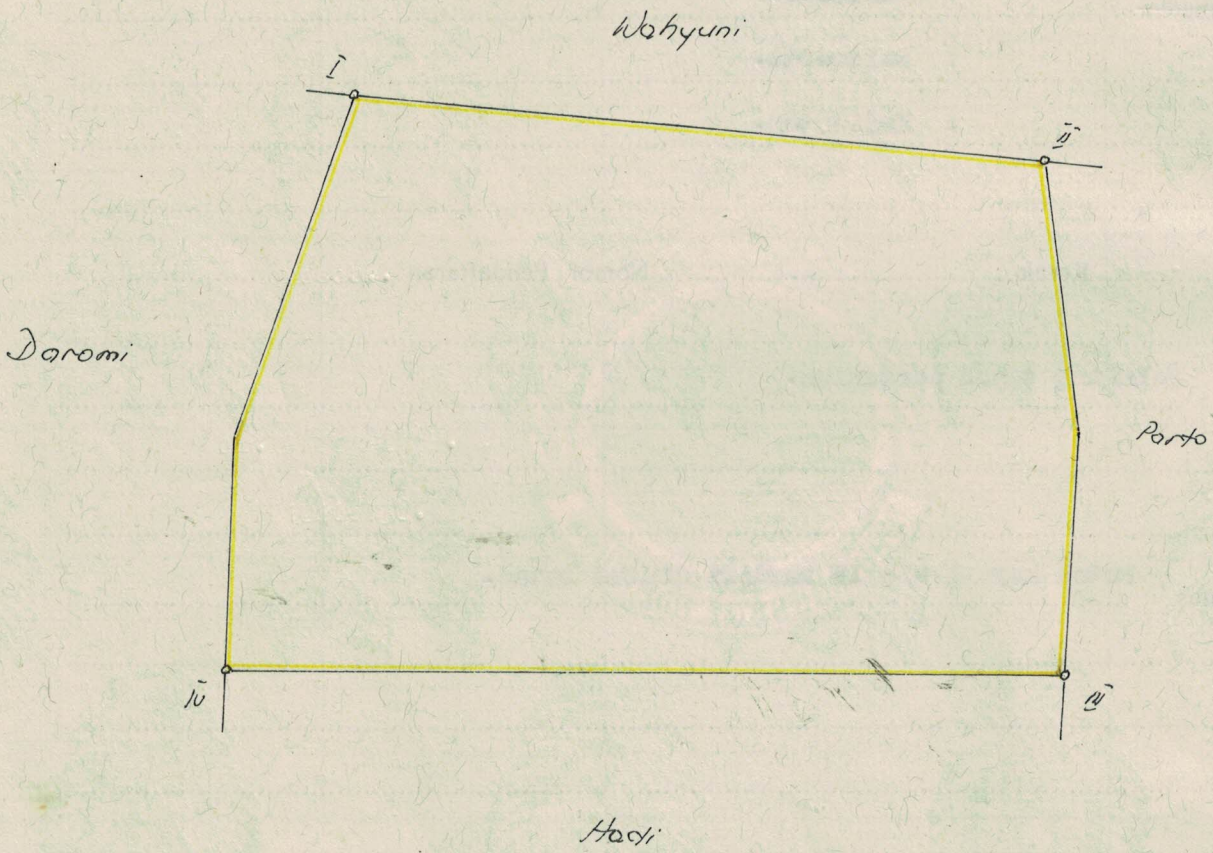
Tanda-tanda batas : Patok kayu 1 s/d IV berdiri diatas batas.

Luas : ± 1.900 M2. ( Seribu sembilan ratus meter persegi ).

Penunjukan dan penetapan batas : SUBARJO.



PERBANDINGAN 1 : ..... 500.....



**PENJELASAN :** .....                      ..... batas tanah ini

