

KEMENTERIAN AGRARIA DAN TATA RUANG / BADAN PERTANAHAN NASIONAL REPUBLIK INDONESIA



SU 915
DI 303 09/01/21 93
DI 302 30/11/20 54860


SERTIPIKAT (TANDA BUKTI HAK)



**KANTOR PERTANAHAN
KABUPATEN / KOTA
WONOSOBO**

1 1 • 2 5 • 0 9 • 1 8 • 4 • 0 0 0 5 6

KEMENTERIAN AGRARIA DAN TATA RUANG /
BADAN PERTANAHAN NASIONAL
REPUBLIK INDONESIA



SERTIPIKAT

HAK : PAKAI No. 00056

PROVINSI : JAWA TENGAH

KABUPATEN / KOTA : WONOSOBO

KECAMATAN : WONOSOBO

D E S A / KELURAHAN : KALIANGET

KANTOR PERTANAHAN
KABUPATEN / KOTA

WONOSOBO

DAFTAR ISI AN 307

No. 472 / 2021

DAFTAR ISI AN 208

No. 149 / 2021

1 1 • 2 5 • 0 9 • 1 8 • 4 • 0 0 0 5 6

PENDAFTARAN - PERTAMA

Halaman :

a) HAK : **PAKAI**
 • No. : **00056**
 Desa / Kel : **KALIANGET**
 Tgl. berakhirnya hak :
 Untuk jangka waktu selama dipergunakan

f) NAMA PEMEGANG HAK
PEMERINTAH KABUPATEN WONOSOBO
 Tanggal lahir / akta pendirian

b) NIB **11250918.03014**
 Letak Tanah
KALIANGET

g) PEMBUKUAN
Wonosobo, 08/01/2021
 Kepala Kantor Pertanahan
 Kabupaten / Kota
Wonosobo

c) ASAL HAK
 1. Konversi
 2. Pemberian Hak dari Tanah Negara Aset Pemerintah Kabupaten Wonosobo
 3. Pemecahan / Pemisahan / Penggabungan bidang

h) PENERBITAN SERTIPIKAT
Wonosobo, 08/01/2021
 Kepala Kantor Pertanahan
 Kabupaten / Kota
Wonosobo

d) DASAR PENDAFTARAN
 1. Daftar Isian 202
 Tgl. **30/12/2020**
 No. **00566/SKHP/BPN-11.25/XII/2020**
 2. Surat Keputusan **Kakantah**
Kab. Wonosobo
 Tgl. **30/12/2020**
 No. **00566/SKHP/BPN-11.25/XII/2020**
 3. Permohonan Pemecahan / Pemisahan / Penggabungan bidang
 Tgl.
 No.

BUDIONO, A.Ptnh., M.H.
 NIP. **19700402 198903 1 003**
BUDIONO, A.Ptnh., M.H.
 NIP. **19700402 198903 1 003**

e) SURAT UKUR
 Tgl. **06/01/2021**
 No. **00915/Kalianget/2021**
 Luas : **39.380 M²**

BUDIONO, A.Ptnh., M.H.
 NIP. **19700402 198903 1 003**

i) PENUNJUK
 - Dipergunakan untuk Tegalan.
 - Hak Pakai ini tidak boleh dipergunakan untuk tujuan lain / dialihkan haknya tanpa persetujuan tertulis Kepala Kantor Pertanahan Kabupaten Wonosobo.



AAS309944

DAFTAR ISI AN 207

1	1	•	2	5	•	0	9	•	1	8	•	4	•	0	0	0	5	6
---	---	---	---	---	---	---	---	---	---	---	---	---	---	---	---	---	---	---

NIB : 11250918.03014

SURAT UKUR

Nomor : 00915/Kalianget/2021

SEBIDANG TANAH TERLEKAT DALAM

Provinsi : **JAWA TENGAH**

Kabupaten / Kota : **WONOSOBO**

Kecamatan : **WONOSOBO**

Desa / Kelurahan : **KALIANGET**

Peta : Pendaftaran Nomor Peta Pendaftaran **49.1-36.068-14**

Lembar : Kotak : **F3**

Keadaan Tanah : **Sebidang tanah pertanian**


Tanda-tanda batas : **Telah terpasang sesuai dengan Peraturan Pemerintah Nomor 24 Tahun 1997 jo Peraturan Menteri Negara Agraria/ Kepala Badan Pertanahan Nasional Nomor 3 Tahun 1997 Pasal 22 Ayat 1.**

Luas : **39.380 m2 (Tiga Puluh Sembilan Ribu Tiga Ratus Delapan Puluh Meter Persegi)**

Penunjukan dan penetapan batas : **Batas-batas ditunjukkan oleh :**

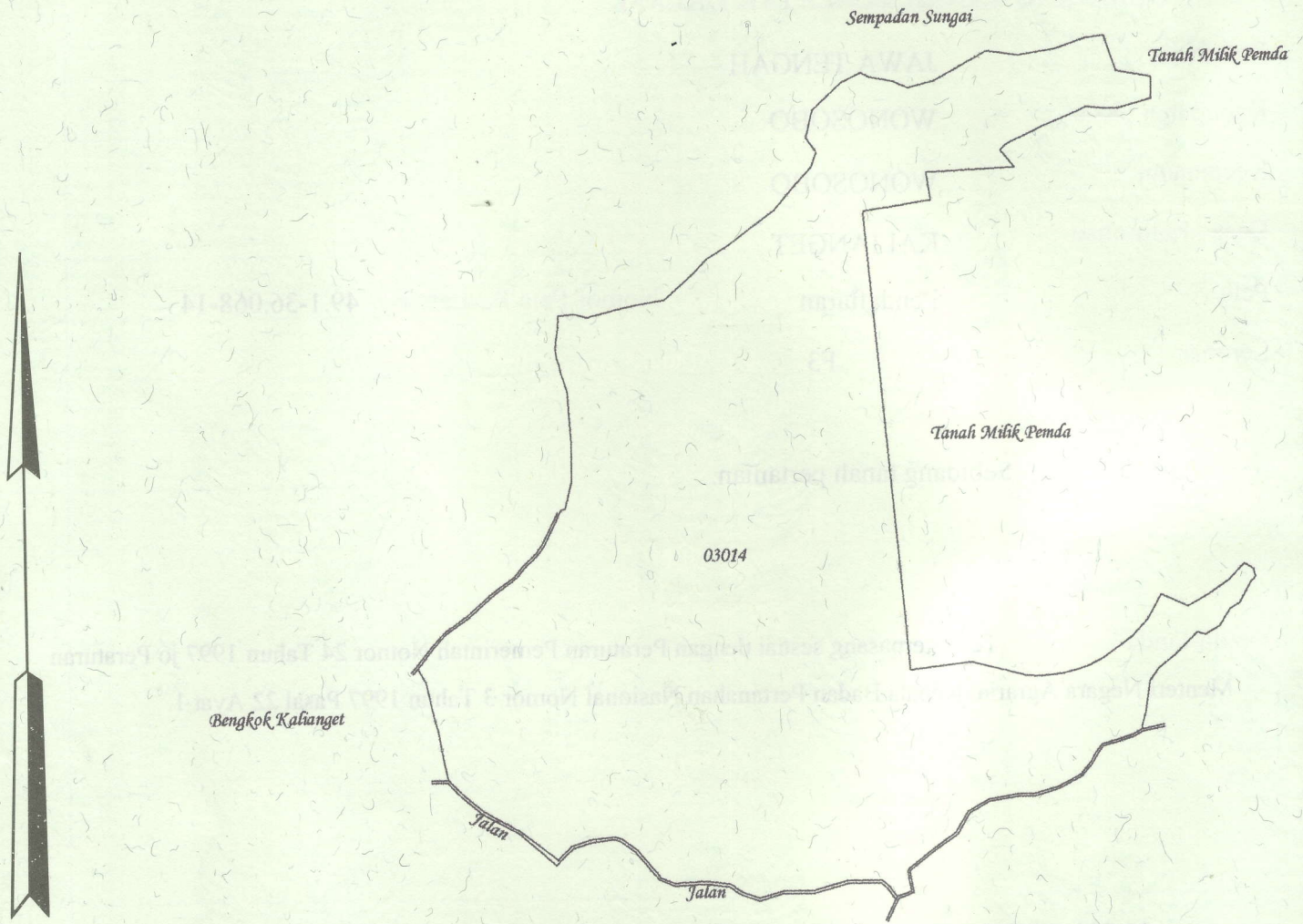
ONE ANDANG WARDOYO (pemohon/ kuasa pemohon) dan disetujui oleh pihak-pihak berbatasan.

Ditetapkan dan diukur oleh Dinta Avrila Pinandita.



2500

SKALA 1 :



Koordinat Titik Tengah : $X=244986.9961$ $Y=689091.1348$

PENJELASAN : batas tanah ini

