

BADAN PERTANAHAN NASIONAL REPUBLIK INDONESIA



SERTIPIKAT (TANDA BUKTI HAK)



HAK PAKAI NO. 9
 Kelurahan Kramatan Kecamatan
 Wonosobo


PERTANIHAN

**KANTOR PERTANAHAN
KABUPATEN / KOTA**

WONOSOBO

1	1	.	2	5	.	0	9	.	0	9	.	4	.	0	0	0	0	9
---	---	---	---	---	---	---	---	---	---	---	---	---	---	---	---	---	---	---

BADAN PERTANAHAN NASIONAL REPUBLIK INDONESIA



BPN RI

SERTIPIKAT

HAK : **PAKAI** No. **0000g**

PROVINSI : **JAWA - TENGAH**
KABUPATEN / ~~KOTA~~ : **WONOSOBO**
KECAMATAN : **WONOSOBO**
~~DESA~~ / KELURAHAN : **KRAMATAN**


KANTOR PERTANAHAN
KABUPATEN / ~~KOTA~~
WONOSOBO

DAFTAR ISIAN 307
No. **294 / BPN / 2011**
DAFTAR ISIAN 208
No. **1810 / BPN / 2011**

11.25.09.09.4.00009

PENDAFTARAN - PERTAMA

Halaman :

<p>a) HAK : PAKAI No. : 00009 Desa / Kel. : KRAMATAN Tgl. berakhirnya hak : Untuk jangka waktu selama dipergunakan</p>	<p>f) NAMA PEMEGANG HAK PEMERINTAH KABUPATEN WONOSOBO Tanggal lahir / akta pendirian</p>
<p>b) NIB 11.25.09.09.00196 Letak Tanah KRAMATAN</p>	
<p>c) ASAL HAK 1. Konversi 2. Pemberian hak PAKAI 3. Pemecahan / Pemisahan / Penggabungan bidang</p>	<p>g) PEMBUKUAN Wonosobo 24 - 3 - 2011 Kepala Kantor Pertanahan Kabupaten / Kota Wonosobo BPN RI ttd</p>
<p>d) DASAR PENDAFTARAN 1. Daftar Isian 202 Tgl. No. 2. Surat Keputusan <u>Kakatah Kab Wonosobo</u> Tgl. 24-01-2011 No. 2-530.2-11.25-2011 3. Permohonan Pemecahan / Pemisahan / Penggabungan bidang Tgl. No.</p>	<p>h) PENERBITAN SERTIPIKAT Wonosobo 24 - 3 - 2011 Kepala Kantor Pertanahan Kabupaten / Kota Wonosobo NIP 19631119 199003 2 001 TULUSWATI, SH</p>
<p>e) SURAT UKUR Tgl. 09-02-2011 No. 00036 0003 Kramatan/2011 Luas. 9.517 m²</p>	<p>BUMIHRAKTI ADI Kepala Kantor Pertanahan Kabupaten / Kota Wonosobo NIP 19631119 199003 2 001 TULUSWATI, SH</p> 
<p>i) PENUNJUK Digunakan untuk pertaman (sawah)</p>	

BJ 295692

DAFTAR ISI AN 207

11.25.09.09.4.00009

NIB : 11.25.09.09.00198
11.25.09.09.00196

SURAT UKUR

Nomor : 00022/Kramatan/2011
00036/Kramatan/2011

SEBIDANG TANAH TERLETAK DALAM

Provinsi : Jawa Tengah
Kabupaten / Kota : Wonosobo
Kecamatan : Wonosobo
Desa / Kelurahan : Kramatan
Peta : Pendaftaran Nomor Peta Pendaftaran : 49.1-36.068-03-8
Lembar : Kotak : C3

Keadaan Tanah : Sebidang tanah pertanian.

Tanda-tanda batas : Telah terpasang sesuai dengan Peraturan Pemerintah Nomor 24 Tahun 1997 jo Peraturan

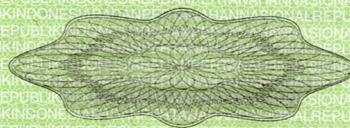
Menteri Negara Agraria/ Kepala Badan Pertanahan Nasional Nomor 3 Tahun 1997 Pasal 22 Ayat 1.

Luas : 9517 m². (Sembilan Ribu Lima Ratus Tujuh Belas Meter Persegi.)

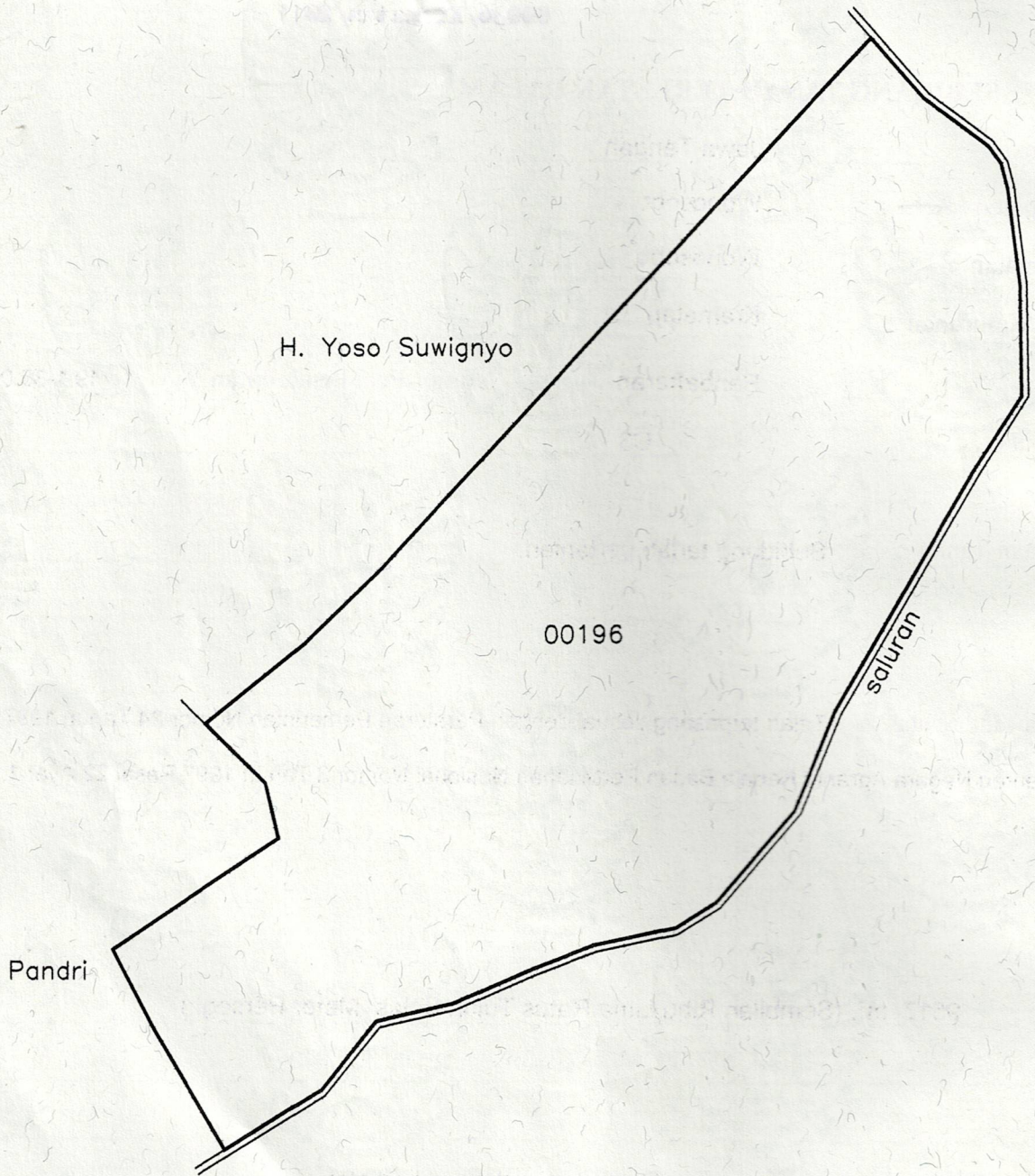

Penunjukan dan penetapan batas : Batas-batas ditunjukkan oleh :

DYAH RETNO SULISTYOWATI, (pemohon/ kuasa pemohon), dan disetujui oleh pihak-pihak berbatasan.

Ditetapkan dan diukur oleh



SKALA 1 : 1000



PENJELASAN : batas tanah ini

