

KEMENTERIAN AGRARIA DAN TATA RUANG / BADAN PERTANAHAN NASIONAL REPUBLIK INDONESIA



SERTIPIKAT (TANDA BUKTI HAK)




KANTOR PERTANAHAN
KABUPATEN / KOTA

WONOSOBO

1 1 • 2 5 • 0 9 • 1 1 • 4 • 0 0 0 7 0

KEJARAN

KEMENTERIAN AGRARIA DAN TATA RUANG / BADAN PERTANAHAN NASIONAL REPUBLIK INDONESIA



SERTIPIKAT

HAK : PAKAI **No. 00070**

PROVINSI : JAWA TENGAH
KABUPATEN / KOTA : WONOSOBO
KECAMATAN : WONOSOBO
DESA / KELURAHAN : ROJOIMO

**KANTOR PERTANAHAN
KABUPATEN / KOTA
WONOSOBO**

DAFTAR ISIAN 307/2023
No. 10388
DAFTAR ISIAN 208/2023
No. 4986

1	1	.	2	5	.	0	9	.	1	1	.	4	.	0	0	0	7	0
---	---	---	---	---	---	---	---	---	---	---	---	---	---	---	---	---	---	---

PENDAFTARAN - PERTAMA

Halaman :

<p>a) HAK : PAKAI No. : 00070 Desa / Kel : ROJOIMO Untuk jangka waktu : selama dipergunakan</p>	<p>f) NAMA PEMEGANG HAK PEMERINTAH KABUPATEN WONOSOBO</p>
<p>b) NIB 11250911.01936 Letak Tanah ROJOIMO</p>	<p>Tanggal lahir / akta pendirian</p>
<p>c) ASAL HAK 1. Konversi 2. Pemberian Hak 3. Pemecahan / Pemisahan / Penggabungan bidang P.00025</p>	<p>g) PEMBUKUAN Wonosobo, 09-05-2023 Kepala Kantor Pertanahan Kabupaten / Kota Wonosobo ttd</p>
<p>d) DASAR PENDAFTARAN 1. Daftar Isian 202 Tgl. No. 2. Surat Keputusan Tgl. No. 3. Permohonan Pemecahan / Pemisahan / Penggabungan bidang Tgl. 08/05/2023 No. 22781/2023</p>	<p>AGUNG BASUKI, S.ST., M.H. NIP 19770728 199803 1 005</p> <p>h) PENERBITAN SERTIPIKAT Wonosobo, 09-05-2023 Kepala Kantor Pertanahan Kabupaten / Kota Wonosobo</p>
<p>e) SURAT UKUR Tgl. 09/05/2023 No. 00474/Rojoimo/2023 Luas : 1.224 M²</p>	<p>AGUNG BASUKI, S.ST., M.H. NIP 19770728 199803 1 005</p>
<p>i) PENUNJUK - Sebidang tanah non pertanian. - Hak Pakai ini tidak boleh dipergunakan untuk tujuan lain / dialihkan haknya tanpa persetujuan tertulis dari Kepala Kantor Pertanahan Kabupaten Wonosobo.</p>	



ABH883642

DAFTAR ISIAN 207

1 1 . 2 5 . 0 9 . 1 1 . 4 . 0 0 0 7 0

NIB : 11250911.01936

SURAT UKUR

Nomor : 00474/Rojoimo/2023

SEBIDANG TANAH TERLEKAT DALAM

Provinsi : JAWA TENGAH

Kabupaten / Kota : WONOSOBO

Kecamatan : WONOSOBO

Desa / Kelurahan : ROJOIMO

Peta : Pendaftaran

Nomor Peta Pendaftaran : 49.1- 37.068-07-3

Lembar : Kotak : A.1

Keadaan Tanah : Sebidang tanah non pertanian

Tanda-tanda batas : Telah terpasang sesuai dengan Peraturan Pemerintah Nomor 24 Tahun 1997 jo Peraturan

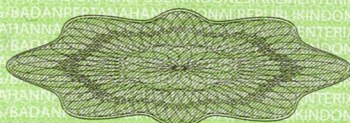
Menteri Negara Agraria/ Kepala Badan Pertanahan Nasional Nomor 3 Tahun 1997 Pasal 22 Ayat 1.

Luas : 1.224 m2 (Seribu Dua Ratus Dua Puluh Empat Meter Persegi)

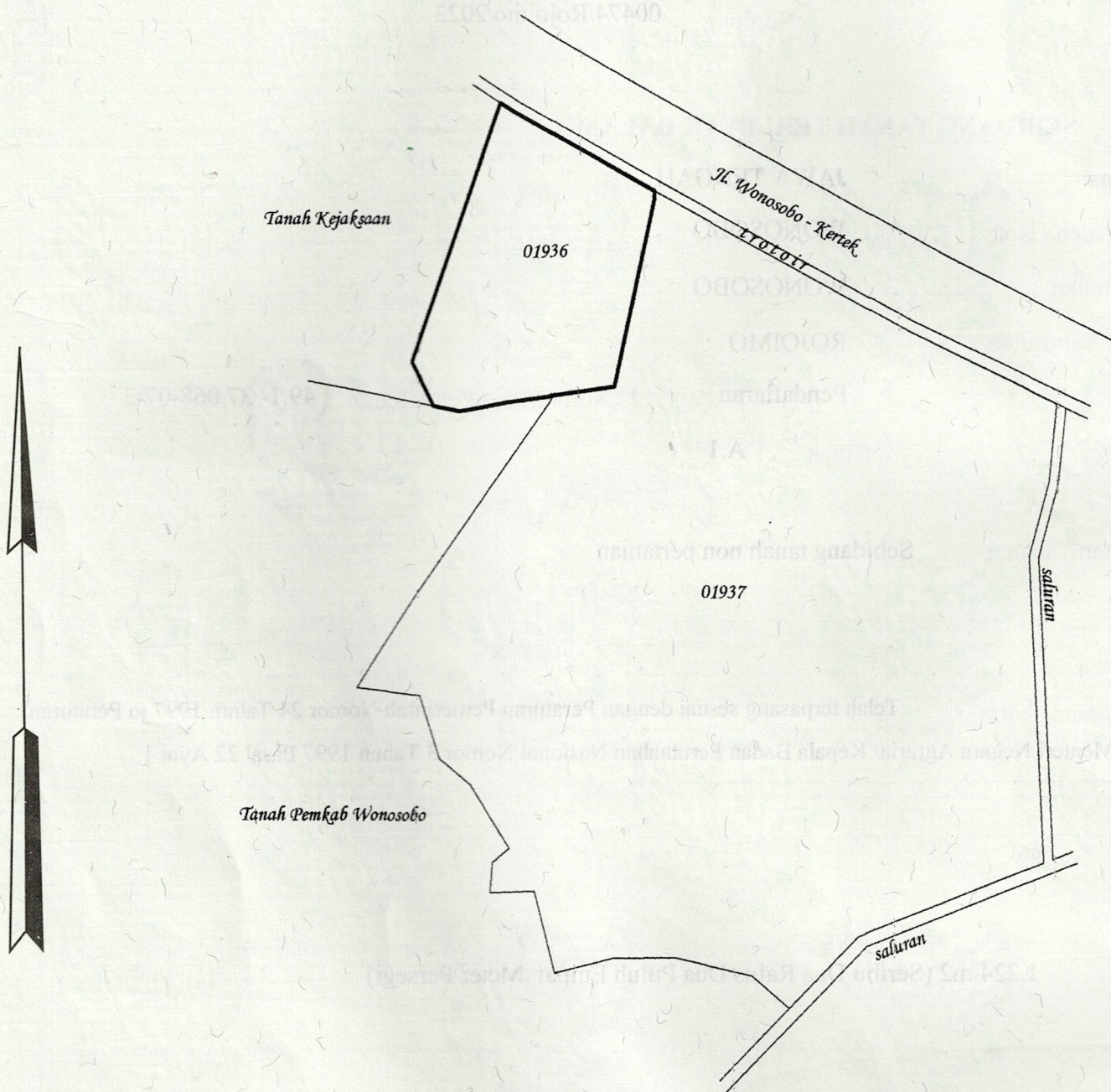
Penunjukan dan penetapan batas : Batas-batas ditunjukkan oleh :

ONE ANDANG WARDOYO (pemohon/ kuasa pemohon) dan disetujui oleh pihak-pihak berbatasan.

Ditetapkan dan diukur oleh Widodo Juniarto, SH.



SKALA 1 :



Koordinat Titik Tengah : X=246055.1204 Y=685673.0383

PENJELASAN : batas tanah ini

