

# KEMENTERIAN AGRARIA DAN TATA RUANG / BADAN PERTANAHAN NASIONAL REPUBLIK INDONESIA



## SERTIPIKAT (TANDA BUKTI HAK)




KANTOR PERTANAHAN  
KABUPATEN / KOTA

WONOSOBO

1 1 • 2 5 • 0 9 • 0 9 • 4 • 0 0 0 5 7

KEJAKSAAN

KEMENTERIAN AGRARIA DAN TATA RUANG /  
BADAN PERTANAHAN NASIONAL  
REPUBLIK INDONESIA



SERTIPIKAT

HAK : PAKAI No. 00057

PROVINSI : JAWA TENGAH

KABUPATEN / KOTA : WONOSOBO

KECAMATAN : WONOSOBO

DESA / KELURAHAN : KRAMATAN

KANTOR PERTANAHAN  
KABUPATEN / KOTA  
WONOSOBO


DAFTAR ISIAN 307  
No. 10390 / 2023

DAFTAR ISIAN 208  
No. 4988 / 2023

1 1 • 2 5 • 0 9 • 0 9 • 4 • 0 0 0 5 7

**PENDAFTARAN - PERTAMA**

Halaman :

<p>a) HAK : <b>PAKAI</b></p> <p>No. : <b>00057</b></p> <p>Desa / Kel : <b>KRAMATAN</b></p> <p>Tgl. berakhirnya hak : Untuk jangka waktu selama dipergunakan</p>	<p>f) NAMA PEMEGANG HAK</p> <p align="center"><b>PEMERINTAH KABUPATEN WONOSOBO</b></p>
<p>b) NIB <b>11250909.02414</b></p> <p>Letak Tanah <b>KRAMATAN</b></p>	<p>Tanggal lahir / akta pendirian</p>
<p>c) ASAL HAK</p> <p>1. <b>Konversi</b></p> <p>2. <b>Pemberian Hak</b></p> <p>3. <b>Pemecahan / Pemisahan / Penggabungan bidang P.00028</b></p>	<p>g) PEMBUKUAN</p> <p align="center"><b>Wonosobo, 09-05-2023</b></p> <p align="center">Kepala Kantor Pertanahan Kabupaten / Kota <b>Wonosobo</b></p> <p align="right">tttd</p>
<p>d) DASAR PENDAFTARAN</p> <p>1. Daftar Isian 202</p> <p>Tgl.</p> <p>No.</p> <p>2. Surat Keputusan</p> <p>Tgl.</p> <p>No.</p> <p>3. Permohonan Pemecahan / Pemisahan / Penggabungan bidang</p> <p>Tgl. <b>08/05/2023</b></p> <p>No. <b>22770/2023</b></p>	<p align="center"><b>AGUNG BASUKI, S.ST., M.H.</b></p> <p align="center">NIP <b>19770728 199803 1 005</b></p> <p>h) PENERBITAN SERTIPIKAT</p> <p align="center"><b>Wonosobo, 09-05-2023</b></p> <p align="center">Kepala Kantor Pertanahan Kabupaten / Kota <b>y</b> <b>Wonosobo</b></p>
<p>e) SURAT UKUR</p> <p>Tgl. <b>09/05/2023</b></p> <p>No. <b>00431/Kramatan/2023</b></p> <p>Luas : <b>2.671 M<sup>2</sup></b></p>	 <p align="center"><b>AGUNG BASUKI, S.ST., M.H.</b></p> <p align="center">NIP <b>19770728 199803 1 005</b></p>
<p>i) PENUNJUK</p> <ul style="list-style-type: none"> <li>- Sebidang tanah non pertanian.</li> <li>- Hak Pakai ini tidak boleh dipergunakan untuk tujuan lain / dialihkan haknya tanpa persetujuan tertulis dari Kepala Kantor Pertanahan Kabupaten Wonosobo.</li> </ul>	

1 1 • 2 5 • 0 9 • 0 9 • 4 • 0 0 0 5 7

NIB : 11250909.02414

**SURAT UKUR**

Nomor : 00431/Kramatan/2023

**SEBIDANG TANAH TERLETAK DALAM**

Provinsi : JAWA TENGAH

Kabupaten / Kota : WONOSOBO

Kecamatan : WONOSOBO

Desa / Kelurahan : KRAMATAN

Peta : Pendaftaran Nomor Peta Pendaftaran : 49.1-36.068-07-3-1

Lembar : Kotak : A4

Keadaan Tanah : Sebidang tanah non pertanian.

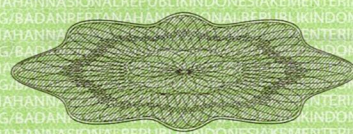
Tanda-tanda batas : Telah terpasang sesuai dengan Peraturan Pemerintah Nomor 24 Tahun 1997 jo Peraturan

Menteri Negara Agraria/ Kepala Badan Pertanahan Nasional Nomor 3 Tahun 1997 Pasal 22 Ayat 1.

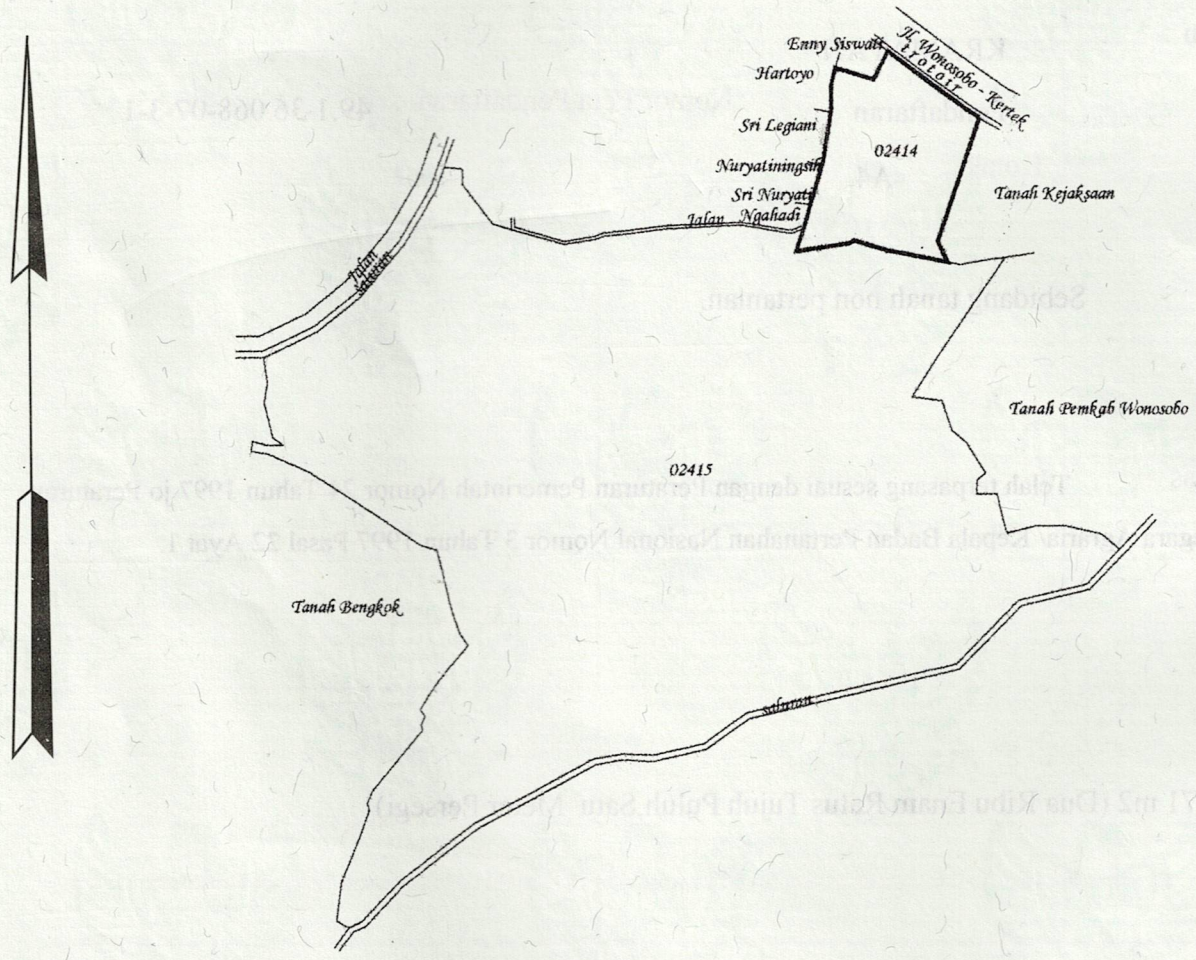
Luas : 2.671 m2 (Dua Ribu Enam Ratus Tujuh Puluh Satu Meter Persegi)

Penunjukan dan penetapan batas : Batas-batas ditunjukkan oleh : ONE ANDANG WARDOYO (pemohon/ kuasa pemohon) dan disetujui oleh pihak-pihak berbatasan.

Ditetapkan dan diukur oleh Widodo Juniarto, S.H



SKALA 1 : ..... 2500



Koordinat Titik Tengah :  $X=246020.0328$   $Y=685684.4474$

PENJELASAN : ..... batas tanah ini

