

AW 490181

DAFTAR ISIAN 206

10

*1264/9/05*  
**BADAN PERTANAHAN NASIONAL**



**SERTIPIKAT**  
**(TANDA BUKTI HAK)**


**KANTOR PERTANAHAN  
KABUPATEN / KOTAMADYA**

**WONOSOBO**

11 • 25 • 13 • 02 • 4 • 00022

*1264/9/05*  
*Sekeloa*

# BADAN PERTANAHAN NASIONAL



## SERTIPIKAT

HAK : PAKAI No. 22

PROPINSI :

JAWA TENGAH

KABUPATEN / KOTAMADYA :

WONOREJO

KECAMATAN :

KEJAJAR

D E S A / KELURAHAN :

SEKUNANG

DAFTAR ISIAN 307

No. 1381/B/BPN / 200..5..

DAFTAR ISIAN 208

No. 925/B/BPN / 200..5..




KANTOR PERTANAHAN  
KABUPATEN / KOTAMADYA

WONOREJO

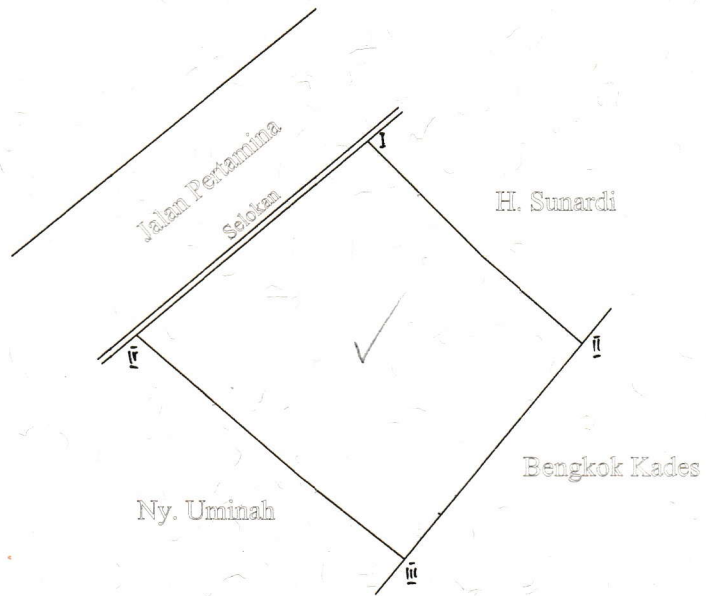
11 • 25 • 13 • 02 • 4 • 00022

# PENDAFTARAN - PERTAMA

Halaman :

<p>a) HAK : <b>PAKAI</b></p> <p>No. : <b>22-</b></p> <p>Desa / Kel. : <b>SIKUNANG</b></p> <p>Tgl. berakhirnya hak :</p>	<p>f) NAMA PEMEGANG HAK</p> <p style="text-align: center;"><b>PEMERINTAH KABUPATEN WONOSOBO</b></p> <p>Tanggal lahir / akta pendirian</p>
<p>b) NIB <b>11.25.13.02.00035</b></p> <p>Letak Tanah</p> <p style="text-align: center;"><b>SIKUNANG</b></p>	<p>g) PEMBUKUAN</p> <p style="text-align: center;"><b>WONOSOBO</b></p> <p>Tgl. <b>21 - 12 - 2005</b></p> <p style="text-align: center;">Kepala Kantor Pertanahan Kabupaten / Kotamadya <b>WONOSOBO</b></p>
<p>c) ASAL HAK</p> <p>1. <del>Konversi</del></p> <p>2. Pemberian hak <b>PAKAI</b></p> <p>3. Pemecahan / Pemisahan / Penggabungan bidang</p>	<p>1. <del>.....</del></p> <p>2. <del>.....</del></p> <p>3. <del>.....</del></p> <p style="text-align: center;">itd.</p>
<p>d) DASAR PENDAFTARAN</p> <p>1. Daftar Isian 202</p> <p>Tgl.</p> <p>No.</p> <p>2. Surat Keputusan <b>Kakan Pertanahan</b> PENERBITAN SERTIPIKAT <b>Kab. Wonosebo</b></p> <p>Tgl. : <b>5-12-2005</b></p> <p>No. : <b>3-530.2-12-11.25-2005</b></p> <p>3. Permohonan Pemecahan / Pemisahan / Penggabungan bidang</p> <p>Tgl.</p> <p>No.</p>	<div style="text-align: center;">  <p><b>Brs. HARTANTO</b></p> <p>NIP <b>010 067 995.-</b></p> </div> <div style="text-align: center;">  <p><b>WONOSOBO</b></p> <p>Tgl. <b>21 - 12 - 2005</b></p> <p style="text-align: center;">Kepala Kantor Pertanahan Kabupaten / Kotamadya <b>WONOSOBO</b></p> </div>
<p>e) SURAT UKUR</p> <p>Tgl. : <b>4-7-2005</b></p> <p>No. : <b>24/Sikunang/2005</b></p> <p>Luas : <b>407 M2</b></p>	<div style="text-align: center;">  <p><b>HARTANTO</b></p> <p>NIP <b>010 067 995.-</b></p> </div>
<p>i) PENUNJUK</p>	





PENJELASAN : \_\_\_\_\_ batas tanah ini

Hal lain - lain : .....

.....

.....

Daftar Isian 302 tgl. 22 - 6 - 2005. No. 732 733 / 2005.


Daftar Isian 307 tgl. 16 - 7 - 2005. No. 416 / PPL / 2005.

UNTUK SERTIPIKAT KONOSORO, Tgl. 4 - 7 - 2005. 200..

KONOSORO, Tgl. 21 - 12 - 2005. Kepala Seksi Pengukuran dan Pendaftaran Tanah

Kepala Kantor Pertanahan  
Kabupaten / Kotamadya

Kantor Pertanahan  
Kabupaten / Kotamadya



ttd.

DI BUDI HARWATI, S.P., S.H.

NIP 016 069 302.

Lihat surat ukur Pemisahan Nomor : ..... / 200.. Nomor hak : .....

Penggabungan

Pengganti

Dikeluarkan surat ukur		Luas	Nomor hak	Sisa luas
Tanggal	Nomor			

Sisanya diuraikan dalam surat ukur Nomor : ..... / 200..... Nomor hak .....