

BH 418905

569/MSB/10


DAFTAR ISIAN 206

Plus: 2563/10.

2368/10

1982/10

BADAN PERTANAHAN NASIONAL REPUBLIK INDONESIA



SERTIPIKAT (TANDA BUKTI HAK)

HAK PAKAI NO. 26

Kelurahan Rojoimo Kecamatan Wonosobo
Kebun & Kantor Dinas Kehutanan dan
Perkebunan

KANTOR PERTANAHAN
KABUPATEN / ~~KOTA~~

WONOSOBO

11 • 25 • 09 • 11 • 4 • 00026.

BADAN PERTANAHAN NASIONAL REPUBLIK INDONESIA



SERTIPIKAT

HAK : **PAKAI** No. **00026.**

PROVINSI : **JAWA - TENGAH**

KABUPATEN / KOTA : **WONOSOBO**

KECAMATAN : **WONOSOBO**

DESA / KELURAHAN : **KOJOIMO**

KANTOR PERTANAHAN : **DAFTAR ISIAN 307**
No. **5417 / BPN / 2010.**

KABUPATEN / KOTA : **DAFTAR ISIAN 208**
No. **3160 / BPN / 2010.**

WONOSOBO

11 • 25 • 09 • 11 • 4 • 000 26

PENDAFTARAN - PERTAMA

Halaman :

<p>a) HAK : PAKAI No. : 00026 Desa / Kel. : ROJOIMO Tgl. berakhimya hak :</p>	<p>f) NAMA PEMEGANG HAK PEMERINTAH KABUPATEN WONOSOBO Tanggal lahir / akta pendirian</p>
<p>Untuk jangka waktu selama dipergunakan</p>	
<p>b) NIB Letak Tab. : 25.09.11.00531</p>	<p>ROJOIMO</p>
<p>c) ASAL HAK 1. Konversi 2. Pemberian hak PAKAI 3. Pemecahan / Pemisahan / Penggabungan bidang</p>	<p>g) PEMBUKUAN Wonosobo 10 - 6 - 2010 Kepala Kantor Pertanahan Kabupaten / Kota Wonosobo BPN RI ttd.</p>
<p>d) DASAR PENDAFTARAN</p>	
<p>1. Daftar Isian 202 Tgl. No. 2. Surat Keputusan Tgl. No. 3. Permohonan Pemecahan / Pemisahan / Penggabungan bidang Tgl. No.</p>	<p>NIP TULUSWATI, SH 19631119 199003 2 001 h) PENERBITAN SERTIPIKAT Wonosobo 10 - 6 - 2010. Kepala Kantor Pertanahan Kabupaten / Kota Wonosobo</p>
<p>e) SURAT UKUR Tgl. No. 20-04-2010 Luas. 376/Rojoimo/2010 10.290 m²</p>	<div style="text-align: center;">  </div>
<p>i) PENUNJUK Digunakan untuk pertanian (sawah)</p>	

BH 418905

DAFTAR ISIAN 207

11.25.09.11.1.00026

NIB : 11.25.06.18.00531
11.25.09.11.00531

SURAT UKUR

Nomor : 376 / Rojoimo / 2010

SEBIDANG TANAH TERLETAK DALAM

Provinsi : Jawa Tengah
 Kabupaten / Kota : Wonosobo
 Kecamatan : Rojoimo Wonosobo
 Desa / Kelurahan : ~~Wonosobo~~ Rojoimo Pagerkukuh
 Peta : Pendaftaran Nomor Peta Pendaftaran : 49.1-37.068-07-3


Lembar : Kotak : D. E. 2 **BPN RI**

Keadaan Tanah : Sebidang tanah di atasnya berdiri bangunan kantor

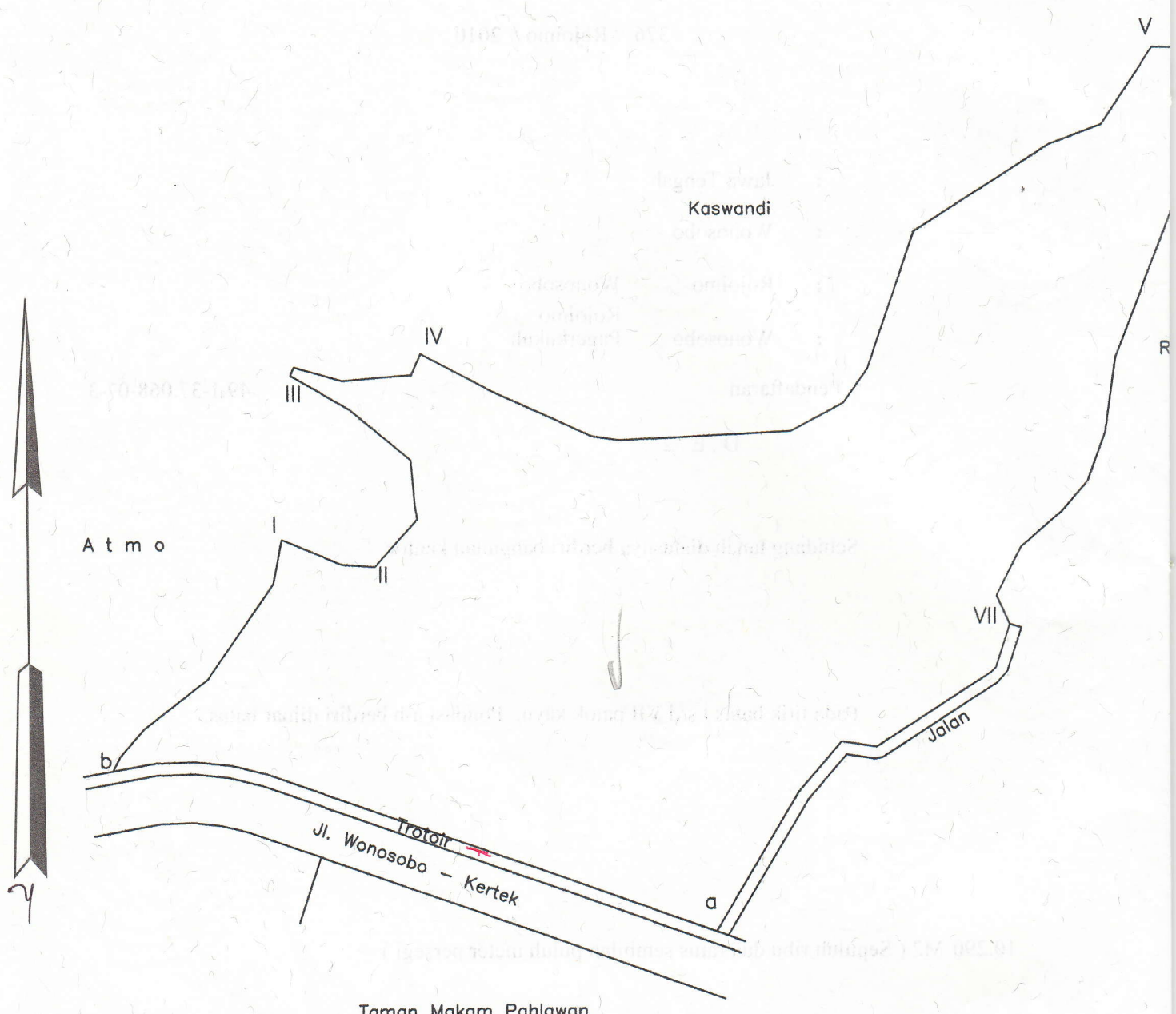
Tanda-tanda batas : Pada titik batas I s/d VII patok kayu, Pondasi a-b berdiri diluar batas.

Luas : 10.290 M2 (Sepuluh ribu dua ratus sembilan puluh meter persegi)

Penunjukan dan penetapan batas : Batas-batas ditunjukkan oleh Sholeh (pemohon/kuasa pemohon) dan disetujui oleh pihak-pihak berbatasan.
 Ditetapkan dan diukur oleh



SKALA 1 : 1000



PENJELASAN : _____ batas tanah ini

