


475/10

BADAN PERTANAHAN NASIONAL REPUBLIK INDONESIA



SERTIPIKAT (TANDA BUKTI HAK)

HAK PAKAI NO. 10

Desa Pacekelan Kecamatan Sapuran
BPP Pacekelan Sapuran

**KANTOR PERTANAHAN
KABUPATEN / KOTA**

WONOSOBO

11 • 25 • 03 • 05 • 4 • 00010

BADAN PERTANAHAN NASIONAL REPUBLIK INDONESIA



SERTIPIKAT

HAK :

PAKAI

No. 00010

PROVINSI

JAWA - TENGAH

KABUPATEN / KOTA

WONOSOBO

KECAMATAN

SAPURAN

D.E.S.A/ KELURAHAN

PECEKELAN

KANTOR PERTANAHAN

KABUPATEN / KOTA

WONOSOBO

DAFTAR ISI AN 307

No. 5422./BPN/2010.


DAFTAR ISI AN 208

No. 3165./BPN/2010.

11 • 25 • 03 • 05 • 1 • 00010

PENDAFTARAN - PERTAMA

Halaman :

<p>a) HAK : PAKAI No. : 0010 Desa / Kel. : PECEKELAN Tgl. berakhirnya hak : Untuk jangka waktu selama dipergunakan</p>	<p>d) NAMA PEMEGANG HAK PEMERINTAH KABUPATEN WONOSOBO Tanggal lahir / akta pendirian</p>
<p>b) NIB 11.25.03.05.00224 Letak Tanah PECEKELAN</p>	<p>g) PEMBUKUAN Wonosobo 10 - 6 - 2010 Kepala Kantor Pertanahan Kabupaten / Kota Wonosobo</p>
<p>c) ASAL HAK 1. Konversi 2. Pemberian hak PAKAI 3. Pemecahan / Pemisahan / Penggabungan bidang</p>	<p>h) PENERBITAN SERTIPIKAT Wonosobo 10 - 6 - 2010 Kepala Kantor Pertanahan Kabupaten / Kota Wonosobo</p>
<p>d) DASAR PENDAFTARAN 1. Daftar Isian 202 Tgl. No. 2. Surat Keputusan Kakantah Tgl. 22-02-2010 10-530.2-11.25-2010 Kab. Wonosobo 3. Permohonan Pemecahan / Pemisahan / Penggabungan bidang Tgl. No. Luas 9.889 m²</p>	<p>WONOSOBO NIP 19631119 199003 2 001 TULUSWATI, SH NIP 19631119 199003 2 001</p> 
<p>e) SURAT UKUR Tgl. 20-04-2010 No. 211/Pecekelan/2010 Luas 9.889 m²</p>	<p>i) PENUNJUK Untuk jangka waktu selama dipergunakan Digunakan untuk pertanian (sawah)</p>

BH 418898

DAFTAR ISIAN 207

11 • 25 • 03 • 05 • 4 • 00010

NIB : 11.25.06.18.00224/3

11.25.03.05.00224

SURAT UKUR

Nomor : 211 / Pecekelan / 2010

SEBIDANG TANAH TERLETAK DALAM

Provinsi : Jawa Tengah
Kabupaten / Kota : Wonosobo
Kecamatan : Pecekelan Sapuran
Desa / Kelurahan : Wonosobo Pecekelan

Peta : Pendaftaran Nomor Peta Pendaftaran : 49.1-37.066-04-8

Lembar : Kotak : E.3.4 BPN RI


Keadaan Tanah : Sebidang tanah pertanian berupa tegalan

Tanda-tanda batas : Pada titik batas I s/d IV patok kayu

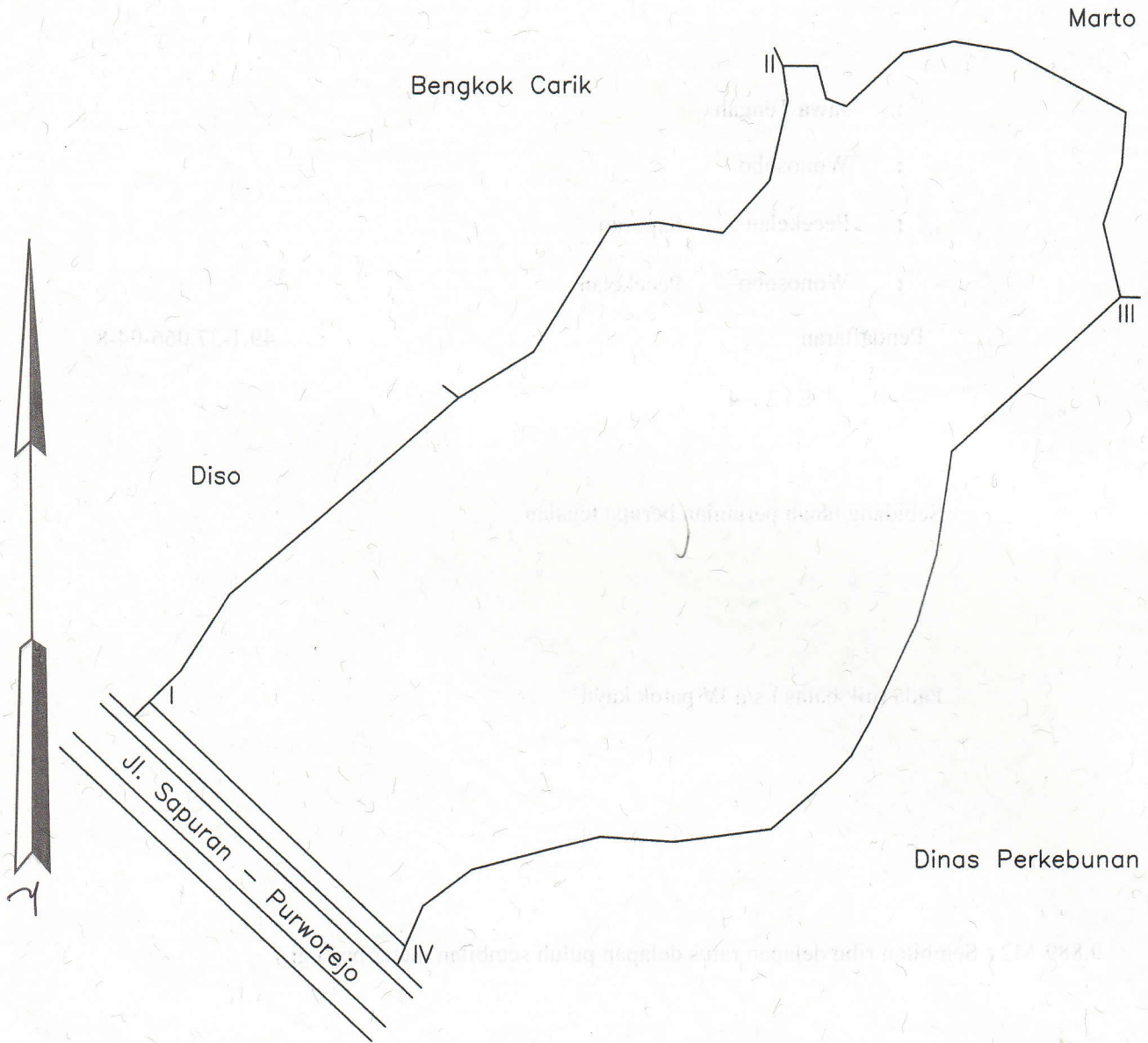
Luas : 9.889 M2 (Sembilan ribu delapan ratus delapan puluh sembilan meter persegi)

Penunjukan dan penetapan batas : Batas-batas ditunjukkan oleh Sholeh (pemohon/kuasa pemohon) dan disetujui oleh pihak-pihak berbatasan.

Ditetapkan dan diukur oleh



SKALA 1 : 1000



PENJELASAN : **batas tanah ini**

