

BH 418911


16/KLW/10

DAFTAR ISIAN 206

981/10

2367/10
2562/10

BADAN PERTANAHAN NASIONAL REPUBLIK INDONESIA



SERTIPIKAT (TANDA BUKTI HAK)

HAK PAKAI NO. 6

Desa Ngadisono Kecamatan Kaliwiro
Kebun dan kantor

KANTOR PERTANAHAN
KABUPATEN / KOTA

WONOSOBO

11 • 25 • 04 • 04 • 4 • 00006.



BADAN PERTANAHAN NASIONAL REPUBLIK INDONESIA



SERTIPIKAT

HAK : **PAKAI** No. **00006**

PROVINSI : **JAWA - TENGAH**

KABUPATEN / KOTA : **WONOSOBO**

KECAMATAN : **KALIWIRO**

D E S A / K E L U R A H A N : **NGADISONO**

KANTOR PERTANAHAN
KABUPATEN / KOTA

WONOSOBO

DAFTAR ISI AN 307

No. **5419 / BPN / 2010**

DAFTAR ISI AN 208

No. **3162 / BPN / 2010**

11 • 25 • 01 • 04 • 4 • 00006

PENDAFTARAN - PERTAMA

Halaman :

<p>a) HAK : MILIK PAKAT</p> <p>No. : 00006</p> <p>Desa / Kel. : NGADISONO</p> <p>Tgl. berakhirnya hak :</p> <p>Untuk jangka waktu selama dipergunakan Tanggal lahir / akta pendirian</p> <p>b) NIB : 11.25.04.04.00061</p> <p>Letak Tanah : NGADISONO</p>	<p>f) NAMA PEMEGANG HAK</p> <p align="center">PEMERINTAH KABUPATEN WONOSOBO</p>
<p>c) ASAL HAK</p> <p>1. Konversi</p> <p>2. Pemberian hak PAKAT</p> <p>3. Pemecahan / Pemisahan / Penggabungan bidang</p>	<p>g) PEMBUKUAN</p> <p align="center">Wonosobo 10-6-2010</p> <p align="center">Kepala Kantor Pertanahan Kabupaten / Kota</p> <p align="center">Wonosobo</p> <p align="center">PRNY</p> <p align="center">ttt</p>
<p>d) DASAR PENDAFTARAN</p> <p>1. Daftar Isian 202</p> <p>Tgl. : 31-03-2010</p> <p>No. : 17-530.2-11.25-2010</p> <p>2. Surat Keputusan Kakantah</p> <p>Tgl. : Kab. Wonosobo</p> <p>No. : 17-530.2-11.25-2010</p> <p>3. Permohonan Pemecahan / Pemisahan / Penggabungan bidang</p> <p>Tgl.</p> <p>No.</p>	<p>h) PENERBITAN SERTIPIKAT</p> <p align="center">Wonosobo 10-6-2010</p> <p align="center">Kepala Kantor Pertanahan Kabupaten / Kota</p> <p align="center">Wonosobo</p>
<p>e) SURAT UKUR</p> <p>Tgl. : 20-04-2010</p> <p>No. : 46/Ngadisono/2010</p> <p>Luas. : 9.498 m2</p>	<p align="center">  </p> <p align="center">TULUSWATI, SH</p> <p align="center">NIP. 19631119 199003 2 001</p>
<p>i) PENUNJUK</p> <p>Digunakan untuk pertanian</p>	

BH 418911

11.25.04.04.4.00006

DAFTAR ISIAN 207

NIB : 11.25.04.04.00061

SURAT UKUR

Nomor : 46 / Ngadisono / 2010

SEBIDANG TANAH TERLETAK DALAM

Provinsi : Jawa Tengah

Kabupaten / Kota : Wonosobo

Kecamatan : Kaliwiro

Desa / Kelurahan : Ngadisono

Peta : Pendaftaran

Nomor Peta Pendaftaran : 49.1-35.065-13-4

Lembar : Kotak : A.3



Kedadaan Tanah : Sebidang tanah pertanian berupa tegalan


Tanda-tanda batas : Pada titik batas 1 s/d VIII patok kayu

SEMBILAN RIBU EMPAT RATUS SEMBILAN PULUH DELAPAN METER PERSEGI

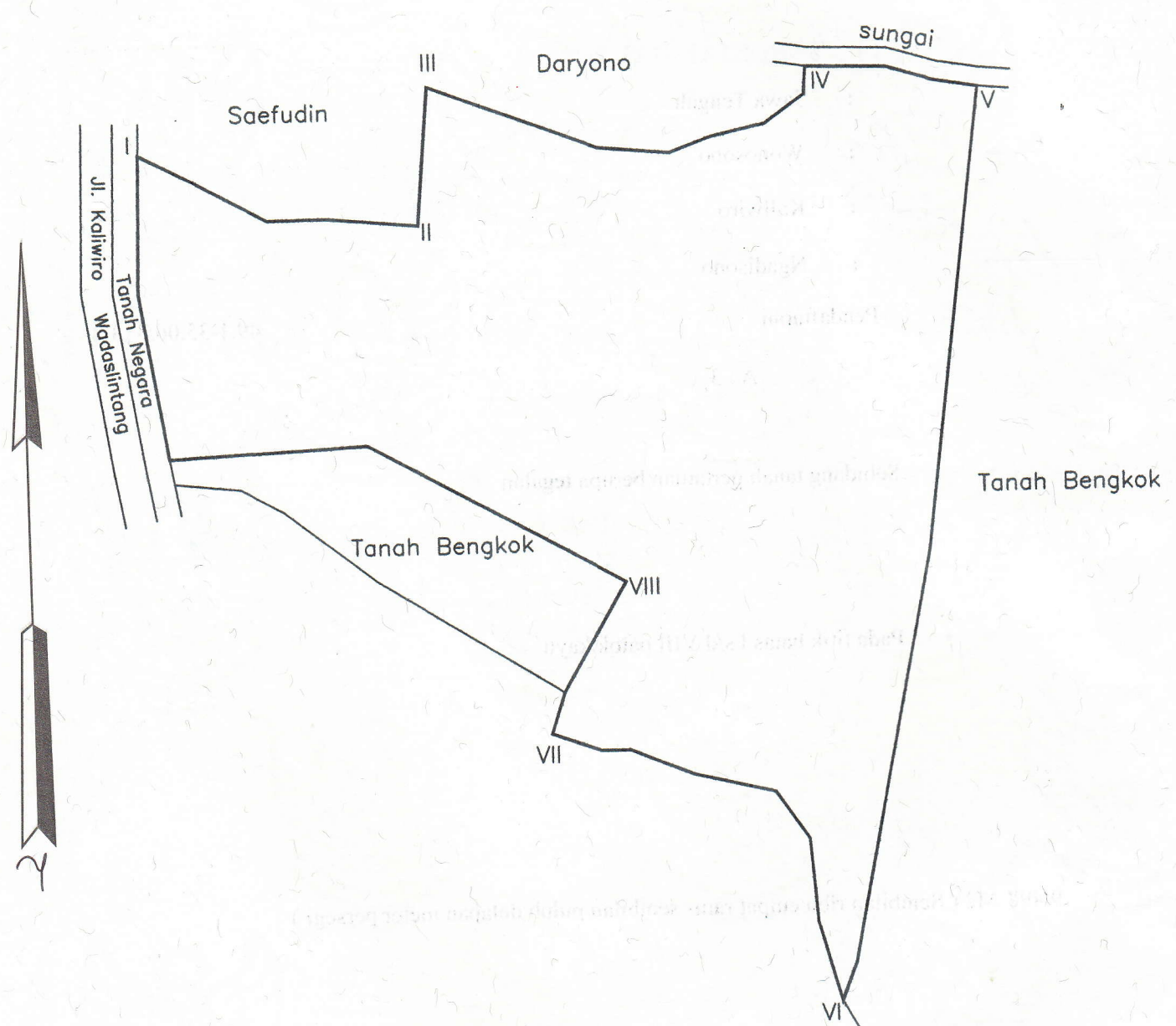
Luas : 9.498 M2 (Sembilan ribu empat ratus sembilan puluh delapan meter persegi)

Penunjukan dan penetapan batas : Batas-batas ditunjukkan oleh Sholeh (pemohon/kuasa pemohon) dan disetujui oleh pihak-pihak berbatasan.

Dietapkan dan diukur oleh Sunaryo



SKALA 1 : 1000



PENJELASAN : _____ batas tanah ini

