


1987/10.

BADAN PERTANAHAN NASIONAL REPUBLIK INDONESIA



SERTIPIKAT (TANDA BUKTI HAK)


HAK PAKAI NO. 46
Kelurahan Kertek Kecamatan Kertek
Kantor Balai Penyuluh Pertanian
(BPP) Kec. Kertek

**KANTOR PERTANAHAN
KABUPATEN /KOTA**

WONOSOBO

11 • 25 • 08 • 03 • 4 • 00046

BADAN PERTANAHAN NASIONAL
REPUBLIK INDONESIA



BENNY
SERTIPIKAT

PAKAI

No. 00046

HAK :

JAWA - TENGAH

PROVINSI

WONOSOBO

KABUPATEN / KOTA

KERTEK

KECAMATAN

KERTEK

DESA / KELURAHAN

DAFTAR ISIAN 307

No. 5425/BPN/2010

DAFTAR ISIAN 208

No. 3168/BPN/2010

KANTOR PERTANAHAN

KABUPATEN / KOTA

WONOSOBO

11 • 25 • 08 • 03 • 4 • 00046

PENDAFTARAN - PERTAMA

Halaman :

<p>a) HAK : PAKAI No. : 00046 Desa Kel. : KERTEK Tgl. berakhirnya hak :</p>	<p>f) NAMA PEMEGANG HAK PEMERINTAH KABUPATEN WONOSOBO</p> <p>Tanggal lahir / akta pendirian</p>
<p>Untuk jangka waktu selama dipergunakan</p> <p>b) NIB 11.25.08.03.00777 Letak Tanah KERTEK</p>	<p>g) PEMBUKUAN Wonosobo 10 - 6 - 2010 Kepala Kantor Pertanahan Kabupaten / Kota Wonosobo</p>
<p>c) ASAL HAK</p> <p>1. Konversi</p> <p>2. Pemberian hak PAKAI</p> <p>3. Pemecahan / Pemisahan / Penggabungan bidang</p>	<p>BPN RI</p> <p>tttd.</p>
<p>d) DASAR PENDAFTARAN</p> <p>1. Daftar Isian 202 Tgl. No.</p> <p>2. Surat Keputusan Kepala Kantor Pertanahan Kab. Wonosobo Tgl. 19-02-2010 No. 7-530.2-11.25-2010</p> <p>3. Permohonan Pemecahan / Pemisahan / Penggabungan bidang Tgl. No.</p>	<p>PENERBITAN SERTIPIKAT</p> <p>Wonosobo 10 - 6 - 2010 Kepala Kantor Pertanahan Kabupaten / Kota Wonosobo</p>
<p>e) SURAT UKUR</p> <p>Tgl. 20-04-2010 No. 582/Kertek/2010 Luas. 6.265 m²</p>	<div style="text-align: center;">  <p>TULUSWATI, SH NIP. 19631119 199003 2 001</p> </div>
<p>i) PENUNJUK</p> <p>Digunakan untuk Pertanian (sawah)</p>	

BH 418890

DAFTAR ISIAN 207

11.25.08.03.4.00046.

NIB : 44.25.06.18.00777
11.25.08.03.00777

SURAT UKUR

Nomor : 582 / Kertek / 2010

SEBIDANG TANAH TERLETAK DALAM

Provinsi : Jawa Tengah
Kabupaten / Kota : Wonosobo
Kecamatan : Kertek
Desa / Kelurahan : Wonosobo Kertek

Peta : Pendaftaran Nomor Peta Pendaftaran : 49.1-37.067-15-8

Lembar : Kotak : C.D. 1 BPN RI


Keadaan Tanah : Sebidang tanah pertanian berupa sawah

Tanda-tanda batas : Pada titik batas I s/d III patok kayu, tembok a-b berdiri diluar batas.

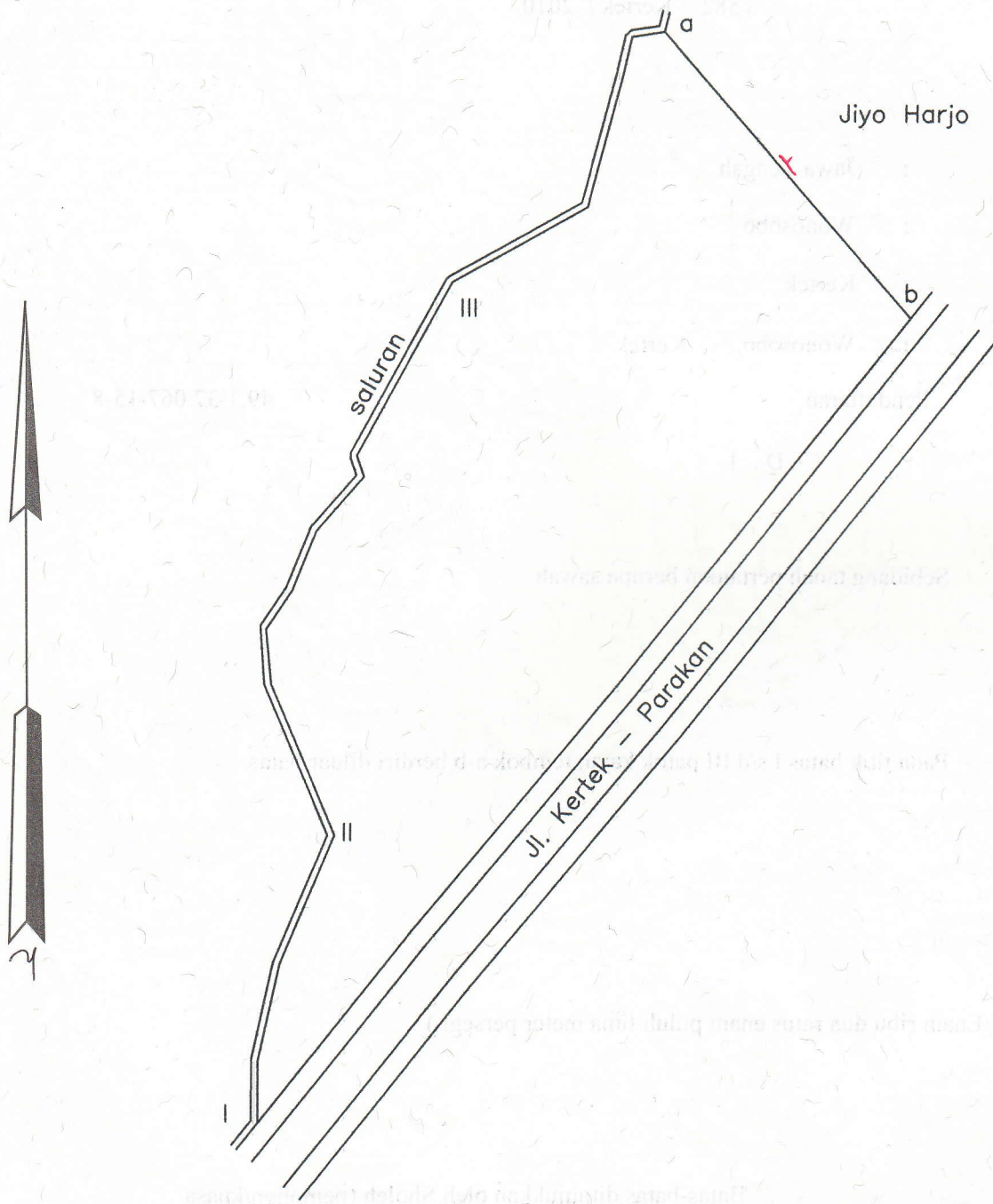
Luas : 6.265 M2 (Enam ribu dua ratus enam puluh lima meter persegi)

Penunjukan dan penetapan batas : Batas-batas ditunjukkan oleh Sholeh (pemohon/kuasa pemohon) dan disetujui oleh pihak-pihak berbatasan.

Ditetapkan dan diukur oleh



SKALA 1 : 1000



PENJELASAN : _____ **batas tanah ini**

