


303 = 2061 / eg

BADAN PERTANAHAN NASIONAL REPUBLIK INDONESIA



SERTIPIKAT (TANDA BUKTI HAK)

HAK PAKAI NO. 13
Kelurahan Kejajar Kecamatan Kejajar
Kantor Balai Penyuluh Pertanian
(BPP) Kec. Kejajar

KANTOR PERTANAHAN
KABUPATEN / **KOTA**

11 • 25 • 13 • 08 • 4 • 00013.

BADAN PERTANAHAN NASIONAL REPUBLIK INDONESIA



SERTIPIKAT

HAK : **PAKAI** No. **00013**.

PROVINSI : **JAWA TENGAH**

KABUPATEN / ~~KOTA~~ : **WONOSOBO**

KECAMATAN : **KEJAJAR**

~~DESA~~ / KELURAHAN : **KEJAJAR**

KANTOR PERTANAHAN
KABUPATEN / ~~KOTA~~

WONOSOBO

DAFTAR ISIAN 307

No. **2653 / BPN / 2010**

DAFTAR ISIAN 208

No. **1289 / BPN / 2010**

11 • 25 • 13 • 08 • 4 • 00013

PENDAFTARAN - PERTAMA

Halaman :

<p>a) HAK : PAKAI No. : 00013. Desa / Kel. : KEAJAJAR Tgl. berakhirnya hak : Untuk jangka waktu selama dipergunakan</p>	<p>f) NAMA PEMEGANG HAK PEMERINTAH KABUPATEN WONOSOBO Tanggal lahir / akta pendirian</p>
<p>b) NIB 11.25.13.08.00102 Letak Tanah KEAJAJAR</p>	
<p>c) ASAL HAK 1. Konversi 2. Pemberian hak PAKAI 3. Pemecahan / Pemisahan / Penggabungan bidang PG</p>	<p>g) PEMBUKUAN Wonosobo 17-3-2010. Kepala Kantor Pertanahan Kabupaten / Kota Wonosobo ttd</p>
<p>d) DASAR PENDAFTARAN 1. Daftar Isian 202 Tgl. No. 2. Surat Keputusan Tgl. Kakantah Kab. Wonosobo No. 24-11-2009 7-530.2-11.25-2009 3. Permohonan Pemecahan / Pemisahan / Penggabungan bidang Tgl. No.</p>	<p>h) PENERBITAN SERTIPIKAT Wonosobo 17-3-2010. Kepala Kantor Pertanahan Kabupaten / Kota Wonosobo</p>
<p>e) SURAT UKUR Tgl. No. 27-01-2010 Luas. 80/Kejajar/2010 1.300 m²</p>	 <p>TULUSWATI, SH NIP. 19631119 199003 2 001</p>
<p>i) PENUNJUK Digunakan untuk Kantor Balai Penyuluh Pertanian (BPP) Kec. Kejajar</p>	

11 • 25 • 13 • 08 • 1 • 00013

NIB : 11.25.13.08.00102

SURAT UKUR

Nomor : 80 /Kejajar/ 2010

SEBIDANG TANAH TERLETAK DALAM

Provinsi : ; JAWA TENGAH

Kabupaten / Kota : ; WONOSOBO

Kecamatan : ; KEJAJAR

Desa /Kelurahan : ; KEJAJAR

Peta : Pendaftaran. Nomor Peta Pendaftaran : 49.1-37.070-06-5

Lembar : Kotak : B.C - 4

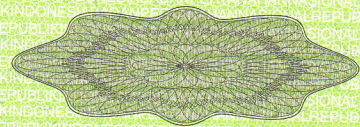
Keadaan Tanah : Sebidang tanah pekarangan diatasnya berdiri bangunan rumah.

Tanda-tanda batas : Tembok a-b-c-d-e-f berdiri didalam batas.

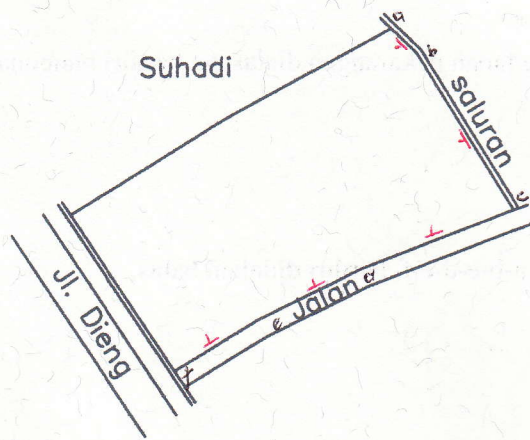


Luas : 1.300 M2. (Seribu tiga ratus meter persegi).

Penunjukan dan penetapan batas : WAHYONO
(Pemilik / Kuasa pemilik)



SKALA 1 :



PENJELASAN : batas tanah ini

