

BJ 173376

Beteng Sari 728 / WSB / 10

DAFTAR ISIAN 206

Blr. 5936 / 10

5361 / 10

BADAN PERTANAHAN NASIONAL REPUBLIC INDONESIA



SERTIPIKAT (TANDA BUKTI HAK)

HAK PAKAI NO. 94

Kp. Betengsari


Gudang Dinas Pertanian

**KANTOR PERTANAHAN
KABUPATEN / KOTA**

WONOSOBO

11.25.09.20.4.00094

BADAN PERTANAHAN NASIONAL REPUBLIK INDONESIA



BPN RI

SERTIPIKAT

HAK : **PAKAI** No. **00094**

PROVINSI : **JAWA - TENGAH**

KABUPATEN / KOTA : **WONOSOBO**

KECAMATAN : **WONOSOBO**

DESA / KELURAHAN : **WONOSOBO TIMUR**

KANTOR PERTANAHAN
KABUPATEN / KOTA
WONOSOBO

DAFTAR ISIAN 307
No. **9179/BPN/2010**

DAFTAR ISIAN 208
No. **4959/BPN/2010**

11 • 25 • 09 • 20 • 1 • 00094

PENDAFTARAN - PERTAMA

Halaman :

<p>a) HAK : PAKAI No. : 00094. Desa / Kel. : WONOSOBO TIMUR Tgl. berakhirnya hak : Untuk jangka Waktu selama Dipergunakan</p>	<p>f) NAMA PEMEGANG HAK PEMERINTAH KABUPATEN WONOSOBO Tanggal lahir / akta pendirian</p>
<p>b) NIB 11.25.09.20.00210 Letak Tanah WONOSOBO TIMUR</p>	
<p>c) ASAL HAK 1. Konversi 2. Pemberian hak PAKAI 3. Pemecahan / Pemisahan / Penggabungan bidang</p>	<p>g) PEMBUKUAN Wonosobo 18 - 8 - 2010 Kepala Kantor Pertanahan Kabupaten / Kota Wonosobo BPN RI ttd</p>
<p>d) DASAR PENDAFTARAN 1. Daftar Isian 202 Tgl. No. 2. Surat Keputusan Kakantah Kab. Wonosobo Tgl. 16-06-2010 No. 22-530.2-11.25-2010 3. Permohonan Pemecahan / Pemisahan / Penggabungan bidang Tgl. No.</p>	<p>h) PENERBITAN SERTIPIKAT Wonosobo 18 - 8 - 2010 Kepala Kantor Pertanahan Kabupaten / Kota Wonosobo  TULUSWATI SH NIP 19631119 199003 2 001</p>
<p>e) SURAT UKUR Tgl. 10-08-2010 No. 00227/Wonosobo Timur/2010 Luas. 134 m²</p>	<p> TULUSWATI SH NIP 19631119 199003 2 001</p>
<p>i) PENUNJUK Digunakan untuk Gudang Dinas Pertanian Kabupaten Wonosobo</p>	

11.25.09.20.1.00094.

NIB : 11.25.09.20.00210

SURAT UKUR

Nomor : 00227/Wonosobo Timur/2010

SEBIDANG TANAH TERLETAK DALAM

Provinsi : Jawa Tengah

Kabupaten / Kota : Wonosobo

Kecamatan : Wonosobo

Desa / Kelurahan : Wonosobo Timur

Peta : Pendaftaran Nomor Peta Pendaftaran : 49.1-36.068-06-5

Lembar : Kotak : C5

Keadaan Tanah : Sebidang tanah pekarangan

Tanda-tanda batas : Telah terpasang sesuai dengan Peraturan Pemerintah Nomor 24 Tahun 1997 jo Peraturan

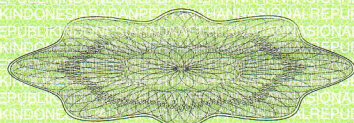
Menteri Negara Agraria/ Kepala Badan Pertanahan Nasional Nomor 3 Tahun 1997 Pasal 22 Ayat 1.

Luas : 134 m². (Seratus Tiga Puluh Empat Meter Persegi.)

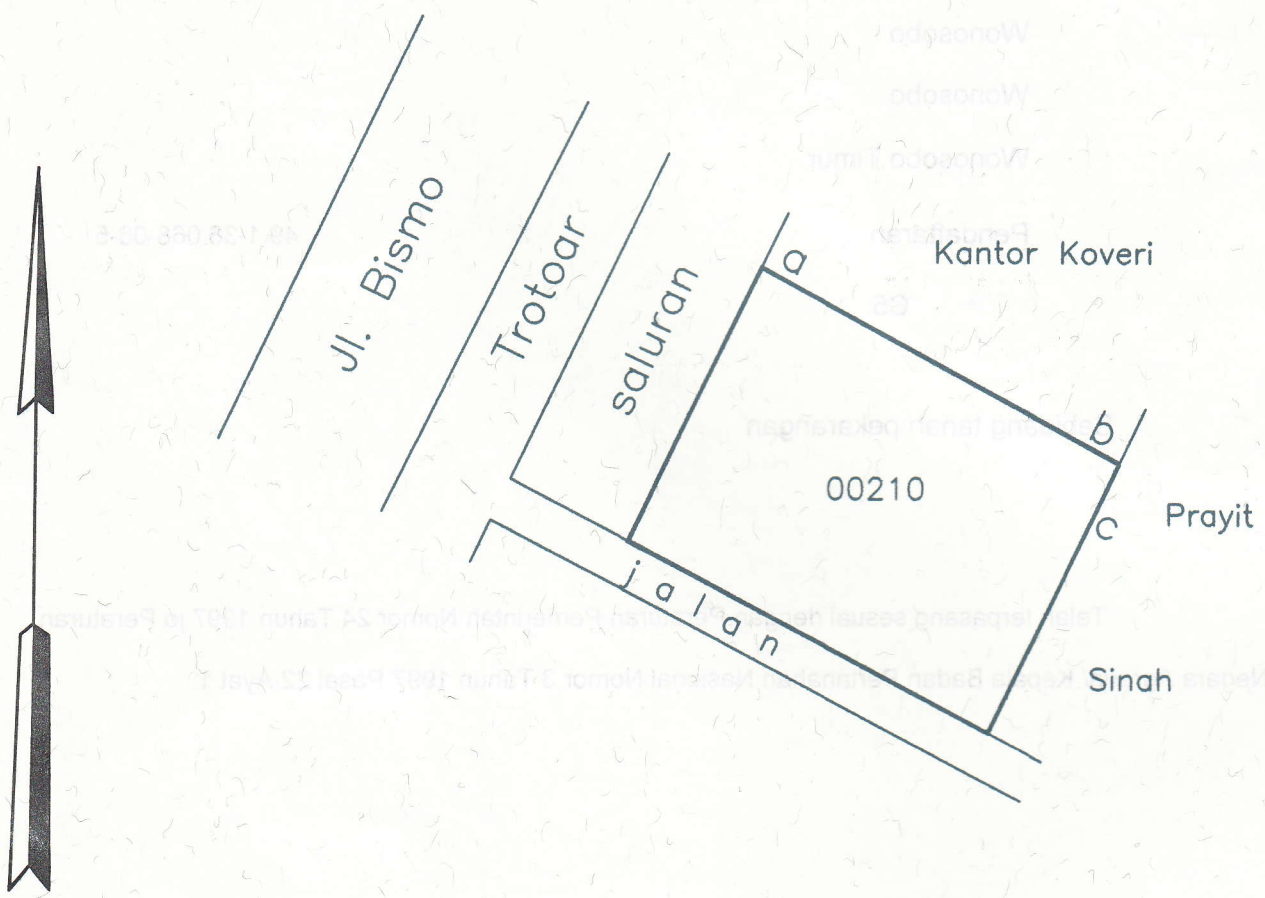
Penunjukan dan penetapan batas : Batas-batas ditunjukkan oleh :

Basuki (Dinas Pertanian). (pemohon/ kuasa pemohon) dan disetujui oleh pihak-pihak berbatasan.

Ditetapkan dan diukur oleh



SKALA 1 : 250



PENJELASAN : **batas tanah ini**

