


BADAN PERTANAHAN NASIONAL REPUBLIK INDONESIA



SERTIPIKAT (TANDA BUKTI HAK)

HAK PAKAI NO. 11
Desa Pacekelan Kecamatan Sapuran
Kebun

**KANTOR PERTANAHAN
KABUPATEN / KOTA**

WONOSOBO

11 • 25 • 03 • 05 • 4 • 00011

BADAN PERTANAHAN NASIONAL REPUBLIK INDONESIA



SERTIPIKAT

HAK :

PAKAIAN

No. **00011**

PROVINSI

JAWA - TENGAH

KABUPATEN / KOTA

WONOSOBO

KECAMATAN

SAPURAN

DESA / KELURAHAN

PECEKELAN

KANTOR PERTANAHAN

DAFTAR ISIAN 307

No. **5423 / BPN / 2010**

KABUPATEN / KOTA

DAFTAR ISIAN 208

No. **3166 / BPN / 2010**

WONOSOBO

11 • 25 • 03 • 05 • 4 • 00011

PENDAFTARAN - PERTAMA

Halaman :

<p>a) HAK : MILIT PAKAT No. : 00011 Desa / Kel. : PECEKELAN Tgl. berakhirnya hak : Untuk jangka waktu selama dipergunakan</p>	<p>f) NAMA PEMEGANG HAK PEMERINTAH KABUPATEN WONOSOBO Tanggal lahir / akta pendirian</p>
<p>b) NIB 11.25.03.05.00223 Letak Tanah PECEKELAN</p>	<p>g) PEMBUKUAN Wonosobo 10 - 6 - 2010 Kepala Kantor Pertanahan Kabupaten / Kota Wonosobo</p>
<p>c) ASAL HAK 1. Konversi 2. Pemberian hak PAKAI 3. Pemecahan / Pemisahan / Renggabungan bidang</p>	<p>h) PENERBITAN SERTIPIKAT Wonosobo 10 - 6 - 2010 Kepala Kantor Pertanahan Kabupaten / Kota Wonosobo</p>
<p>d) DASAR PENDAFTARAN 1. Daftar Isian 202 Tgl. No. 2. Surat Keputusan Kakantah Kab. Wonosobo Tgl. 22-02-2010 11.530.2-11.25-2010 3. Permohonan Pemecahan / Pemisahan / Renggabungan bidang Tgl. No.</p>	<p>BPN RI TULUSWATI, SH NIP 19631119 199003 2 001</p>
<p>e) SURAT UKUR Tgl. 20-04-2010 No. 210/Pecekelan/2010 Luas. 3.275 m2</p>	<p>BPN RI TULUSWATI, SH NIP 19631119 199003 2 001</p>
<p>i) PENUNJUK digunakan untuk pertaman (tegal)</p>	<p>BPN RI TULUSWATI, SH NIP 19631119 199003 2 001</p>



BH 418899

DAFTAR ISIAN 207

11.25.03.05.4.00011

NIB : 11.25.06.18.00223 S

11.25.03.05.00223

SURAT UKUR

Nomor : 210 / Pecekelan / 2010

SEBIDANG TANAH TERLETAK DALAM

Provinsi : Jawa Tengah

Kabupaten / Kota : Wonosobo

Kecamatan : Pecekelan Sapuran

Desa / Kelurahan : Sapuran Pecekelan

Peta : Pendaftaran Nomor Peta Pendaftaran : 49.1-37.066-08-5

Lembar : Kotak : E.1


Keadaan Tanah : Sebidang tanah pertanian berupa tegalan

Tanda-tanda batas : Pada titik batas I s/d IV patok kayu

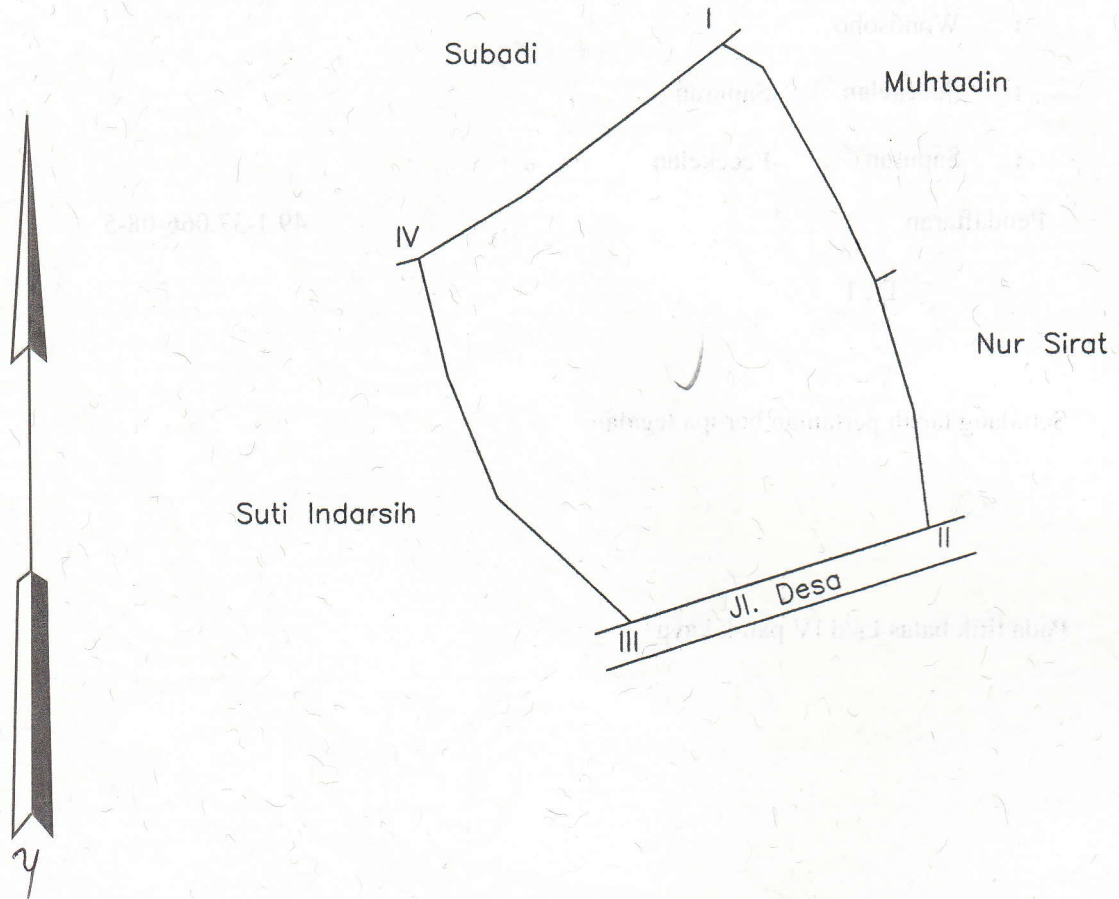
Luas : 3.275 M2 (Tiga ribu dua ratus tujuh puluh lima meter persegi)

Penunjukan dan penetapan batas : Batas-batas ditunjukkan oleh Sholeh (pemohon/kuasa pemohon) dan disetujui oleh pihak-pihak berbatasan.

Ditetapkan dan diukur oleh



SKALA 1 : 1000



PENJELASAN : batas tanah ini

