


1973/10

BADAN PERTANAHAN NASIONAL REPUBLIK INDONESIA



SERTIPIKAT (TANDA BUKTI HAK)


HAK PAKAI NO. 4
Desa Kedalon Kecamatan Kalikajar
Kebun

**KANTOR PERTANAHAN
KABUPATEN / KOTA**

WONOSOBO

11 • 25 • 07 • 04 • 4 • 00004

BADAN PERTANAHAN NASIONAL REPUBLIK INDONESIA



SERTIPIKAT

PAKAI

HAK : **IPUK**

No. **00004**

JAWA - TENGAH

PROVINSI

WONOSOBO

KABUPATEN / KOTA

KALIKAJAR

KECAMATAN

KEDALON

D E S A / KELURAHAN

**KANTOR PERTANAHAN
KABUPATEN / KOTA
WONOSOBO**

DAFTAR ISI AN 307
No. **5725 / BPN / 2010**

DAFTAR ISI AN 208
No. **3403 / BPN / 2010**

11 • 25 • 07 • 04 • 4 • 00004

PENDAFTARAN - PERTAMA

Halaman :

| | |
|---|---|
| <p>a) HAK : PAKAI No. : 00004' Desa / Kel. : KEDALON Tgl. berakhirnya hak : Untuk jangka waktu selama dipergunakan</p> | <p>f) NAMA PEMEGANG HAK PEMERINTAH KABUPATEN WONOSOBO Tanggal lahir / akta pendirian</p> |
| <p>b) NIB 11.25.07.04.00238 Letak Tanah KEDALON</p> | |
| <p>c) ASAL HAK 1. Konversi 2. Pemberian hak 3. Pemecahan / Pemisahan / Penggabungan bidang</p> | <p>g) PEMBUKUAN Wonosobo 18-6-2010 Kepala Kantor Pertanahan Kabupaten / Kota Wonosobo PNR ttd.</p> |
| <p>d) DASAR PENDAFTARAN 1. Daftar Isian 202 Tgl. No. 2. Surat Keputusan Tgl. 19-02-2010 No. 8-530.2-11.25-2010 3. Permohonan Pemecahan Pemisahan / Penggabungan bidang Tgl. No.</p> | <p>TULUSWATI SH NIP 19631119 199003 2 001</p> |
| <p>e) SURAT UKUR Tgl. 20-04-2010 No. 219/Kedalon/2010 Luas. 4.768 m²</p> | <p>h) PENERBITAN SERTIPIKAT Wonosobo 18-6-2010 Kepala Kantor Pertanahan Kabupaten / Kota Wonosobo</p> |
| |  |
| <p>i) PENUNJUK Untuk jangka waktu selama dipergunakan Digunakan untuk pertanahan (tegal)</p> | |

BH 418896

DAFTAR ISIAN 207

11.25.07.04.4.00004

NIB : 11.25.06.18.00238 S

11.25.07.04.00238

SURAT UKUR

Nomor : 219 / Kedalon / 2010

SEBIDANG TANAH TERLETAK DALAM

Provinsi : Jawa Tengah
Kabupaten / Kota : Wonosobo
Kecamatan : Kedalon Kalikajar
Desa / Kelurahan : Kalikajar Kedalon

Peta : Pendaftaran Nomor Peta Pendaftaran : 49.1-37.067-03-6

Lembar : Kotak : C.1.2 BPN RI


Keadaan Tanah : Sebidang tanah pertanian berupa tegalan

Tanda-tanda batas : Pada titik batas I s/d IV patok kayu

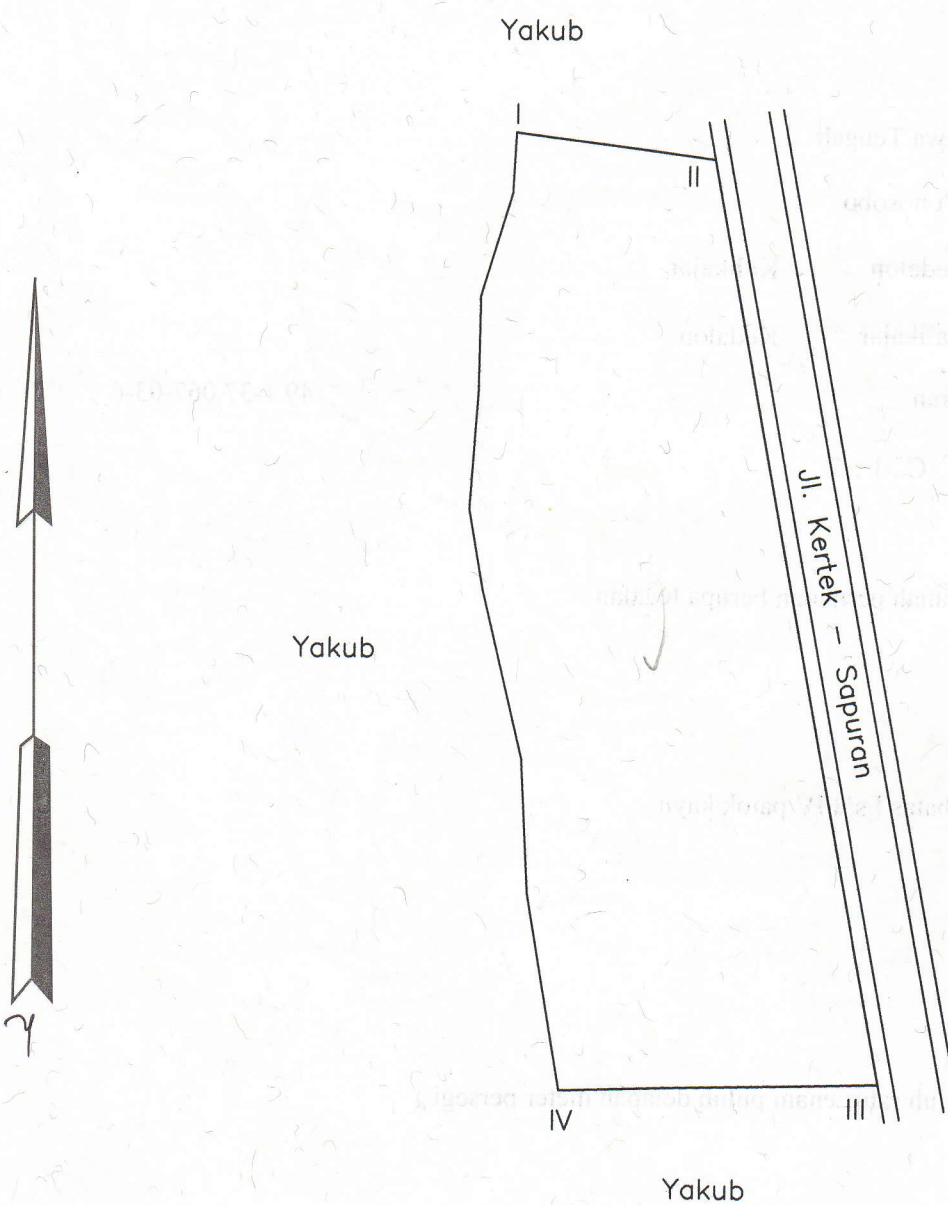
Luas : 4.768 M2 (Empat ribu tujuh ratus enam puluh delapan meter persegi)

Penunjukan dan penetapan batas : Batas-batas ditunjukkan oleh Sholeh (pemohon/kuasa pemohon) dan disetujui oleh pihak-pihak berbatasan.

Ditetapkan dan diukur oleh



SKALA 1 : 1000



PENJELASAN : _____ **batas tanah ini**

