


1977/10

BADAN PERTANAHAN NASIONAL REPUBLIK INDONESIA



SERTIPIKAT (TANDA BUKTI HAK)

HAK PAKAI NO. 4
Desa Bumitirto Kecamatan Selomerto
Kebun dan Rumah Dinas

**KANTOR PERTANAHAN
KABUPATEN / KOTA**

WONOSOBO

11 • 25 • 06 • 18 • 4 • 00004

BADAN PERTANAHAN NASIONAL REPUBLIK INDONESIA



SERTIPIKAT

HAK : PAKAI No. **00004**

PROVINSI : JAWA - TENGAH

KABUPATEN / KOTA : WONOSOBO

KECAMATAN : SELOMERTO

D.E.S A/ KELURAHAN : BUMIIRTO

**KANTOR PERTANAHAN
KABUPATEN / KOTA**

WONOSOBO


DAFTAR ISI AN 307
No. **5414/BPN/2010**

DAFTAR ISI AN 208
No. **3157/BPN/2010**

11 • 25 • 06 • 18 • 4 • 00004

PENDAFTARAN - PERTAMA

Halaman :

<p>a) HAK : PAKAI No. : 00001 Desa / Kel. : BUMITIRTO Tgl. berakhirnya hak :</p>	<p>f) NAMA PEMEGANG HAK : PEMERINTAH KABUPATEN WONOSOBO Tanggal lahir / akta pendirian :</p>
<p>untuk jangka waktu selama dipergunakan b) NIB : 26.06.18.00035 Letak : BUMITIRTO</p>	<p>Tanggal lahir / akta pendirian :</p>
<p>c) ASAL HAK : 1. Konversi 2. Pemberian hak PAKAI 3. Pemecahan / Pemisahan / Penggabungan bidang</p>	<p>g) PEMBUKUAN : Wonosobo Kepala Kantor Pertanahan Kabupaten / Kota : Wonosobo NIP : BPN RI ttd.</p>
<p>d) DASAR PENDAFTARAN : 1. Daftar Isian 202 Tgl. : No. : 2. Surat Keputusan : Kakantah Tgl. : 23-03-2010 No. : 13-530.2-11.25-2010 3. Permohonan Pemecahan / Pemisahan / Penggabungan bidang Tgl. : No. :</p>	<p>h) PENERBITAN SERTIPIKAT : Kepala Kantor Pertanahan Kabupaten / Kota : Wonosobo NIP : TULUSWATI, SH 19631119 199003 2 001 10 - 6 - 2010.</p>
<p>e) SURAT UKUR : Tgl. : No. : 20-04-2010 Luas : 50/Bumitirto/2010 5.219 m²</p>	<p>NIP : TULUSWATI, SH 19631119 199003 2 001</p>
<p>i) PENUNJUK : Digunakan untuk pertaman</p>	<p></p>

BH 418902

11.25.06.18.4.000004

DAFTAR ISIAN 207

NIB : 11.25.06.18.00035 / 11.25.06.18.00035

SURAT UKUR

Nomor : 50 / Bumitiro / 2010

SEBIDANG TANAH TERLETAK DALAM

Provinsi : Jawa Tengah
Kabupaten / Kota : Wonosobo
Kecamatan : Bumitiro Selomerto
Desa / Kelurahan : Selomerto Bumitirto
Peta : Pendaftaran Nomor Peta Pendaftaran : 49.1-37.067-08-3
Lembar : Kotak : D.1.2 BPN RI

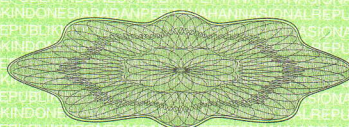
Keadaan Tanah : Sebidang tanah pertanian berupa sawah.

Tanda-tanda batas : Pada titik batas I s/d IV patok kayu

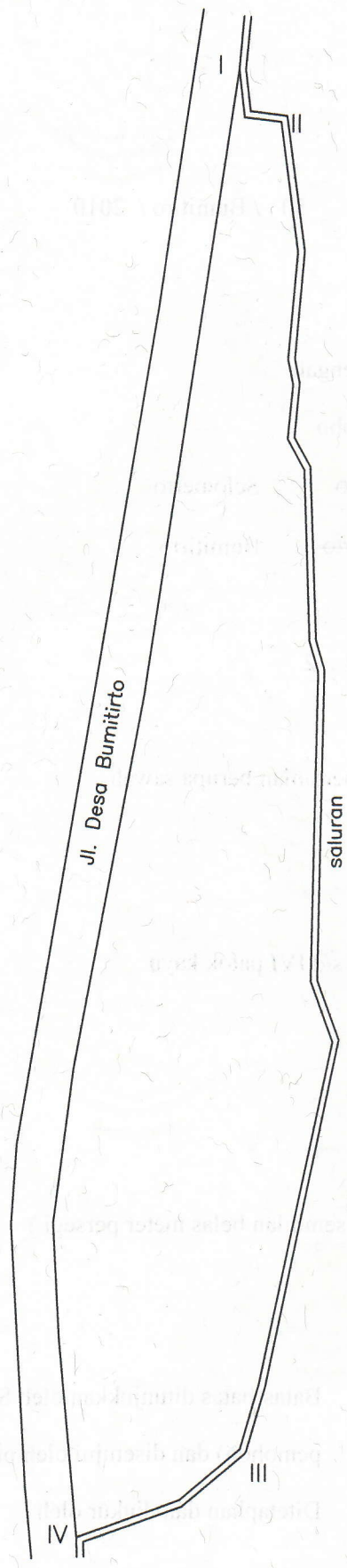
Luas : 5.219 M2 (Lima ribu dua ratus sembilan belas meter persegi)

Penunjukan dan penetapan batas : Batas-batas ditunjukkan oleh Sholeh (pemohon/kuasa pemohon) dan disetujui oleh pihak-pihak berbatasan.

Ditetapkan dan diukur oleh



SKALA 1 : 1000



PENJELASAN : batas tanah ini

