

BH 418910

370/SLMT/10


DAFTAR ISIAN 206

BK: 2559/10

BK: 2364/10

1978/10

# BADAN PERTANAHAN NASIONAL REPUBLIK INDONESIA



## SERTIPIKAT (TANDA BUKTI HAK)

### HAK PAKAI NO. 5

Desa Bumitirto Kecamatan Selomerto  
Lahan Pertanian (Kebun)

KANTOR PERTANAHAN  
KABUPATEN / KOTA

WONOSOBO

11 • 25 • 06 • 18 • 4 • 00005

# BADAN PERTANAHAN NASIONAL REPUBLIK INDONESIA



## SERTIPIKAT

HAK : **PAKAI**

No. **00005**

PROVINSI : **JAWA - TENGAH**

KABUPATEN / KOTA : **WONOSOBO**

KECAMATAN : **SELOMERTO**

DESA / KELURAHAN : **BUMITIRTO**

KANTOR PERTANAHAN

KABUPATEN / KOTA

**WONOSOBO**

DAFTAR ISIAN 307

No. **5418 / BPN / 2010**

DAFTAR ISIAN 208

No. **3161 / BPN / 2010**

11 • 25 • 06 • 18 • 4 • 00005

# PENDAFTARAN - PERTAMA

Halaman :

<p>a) HAK : <b>PAKAI</b>                  No. : <b>00005</b>                  Desa / Kel. : <b>BUMITIRTO</b>                  Tgl. berakhimya hak :</p>	<p>f) NAMA PEMEGANG HAK  <b>PEMERINTAH KABUPATEN WONOSOBO</b>                  Tanggal lahir / akta pendirian</p>
<p><b>Untuk jangka waktu selama dipergunakan</b></p>	
<p>b) NIB                  Letak Tanah : <b>11.25.06.18.00036</b>  <b>BUMITIRTO</b></p>	<p>g) PEMBUKUAN  <b>Wonosobo</b>                  Kepala Kantor Pertanahan                  Kabupaten / Kota : <b>Wonosobo</b>                  ttd. <b>Tuluswati, SH</b>                  NIP. <b>19631119 199003 2 001</b></p>
<p>c) ASAL HAK                  1. <b>Konversi</b>                  2. <b>Pemberian hak PAKAI</b>                  3. <b>Pemecahan / Pemisahan / Penggabungan bidang</b></p>	<p>10-6-2010                  Kepala Kantor Pertanahan                  Kabupaten / Kota : <b>Wonosobo</b>                  ttd. <b>Tuluswati, SH</b>                  NIP. <b>19631119 199003 2 001</b></p>
<p>d) DASAR PENDAFTARAN                  1. <b>Daftar Isian 202</b>                  Tgl. :                  No. :                  2. <b>Surat Keputusan Kakantah</b>                  Tgl. : <b>23-03-2010</b>                  No. : <b>14-530.2-11.25-2010</b>                  3. <b>Permohonan Pemecahan / Pemisahan / Penggabungan bidang</b>                  Tgl. :                  No. :</p>	<p>10-6-2010                  Kepala Kantor Pertanahan                  Kabupaten / Kota : <b>Wonosobo</b>                  ttd. <b>Tuluswati, SH</b>                  NIP. <b>19631119 199003 2 001</b></p>
<p>e) SURAT UKUR                  Tgl. :                  No. : <b>20-04-2010</b>                  Luas : <b>49/Bumitirto/2010</b>  <b>6.483 m2</b></p>	<p>10-6-2010                  Kepala Kantor Pertanahan                  Kabupaten / Kota : <b>Wonosobo</b>                  ttd. <b>Tuluswati, SH</b>                  NIP. <b>19631119 199003 2 001</b></p>
<p>i) PENUNJUK  <b>Digunakan untuk pertanian</b></p>	<p>10-6-2010                  Kepala Kantor Pertanahan                  Kabupaten / Kota : <b>Wonosobo</b>                  ttd. <b>Tuluswati, SH</b>                  NIP. <b>19631119 199003 2 001</b></p>



BH 418910

DAFTAR ISIAN 207

11.25.06.18.1.00005

NIB : 11.25.06.18.00036

# SURAT UKUR

Nomor : 49 / Bumitirto / 2010

## SEBIDANG TANAH TERLETAK DALAM

Provinsi : Jawa Tengah

Kabupaten / Kota : Wonosobo

Kecamatan : Selomerto

Desa / Kelurahan : Bumitirto

Peta : Pendaftaran Nomor Peta Pendaftaran : 49.1-37.067-08-3

Lembar : Kotak A. B. 2.3 **BPN RI**


Keadaan Tanah : Sebidang tanah pertanian berupa sawah

Tanda-tanda batas : Pada titik batas I s/d VII patok kayu

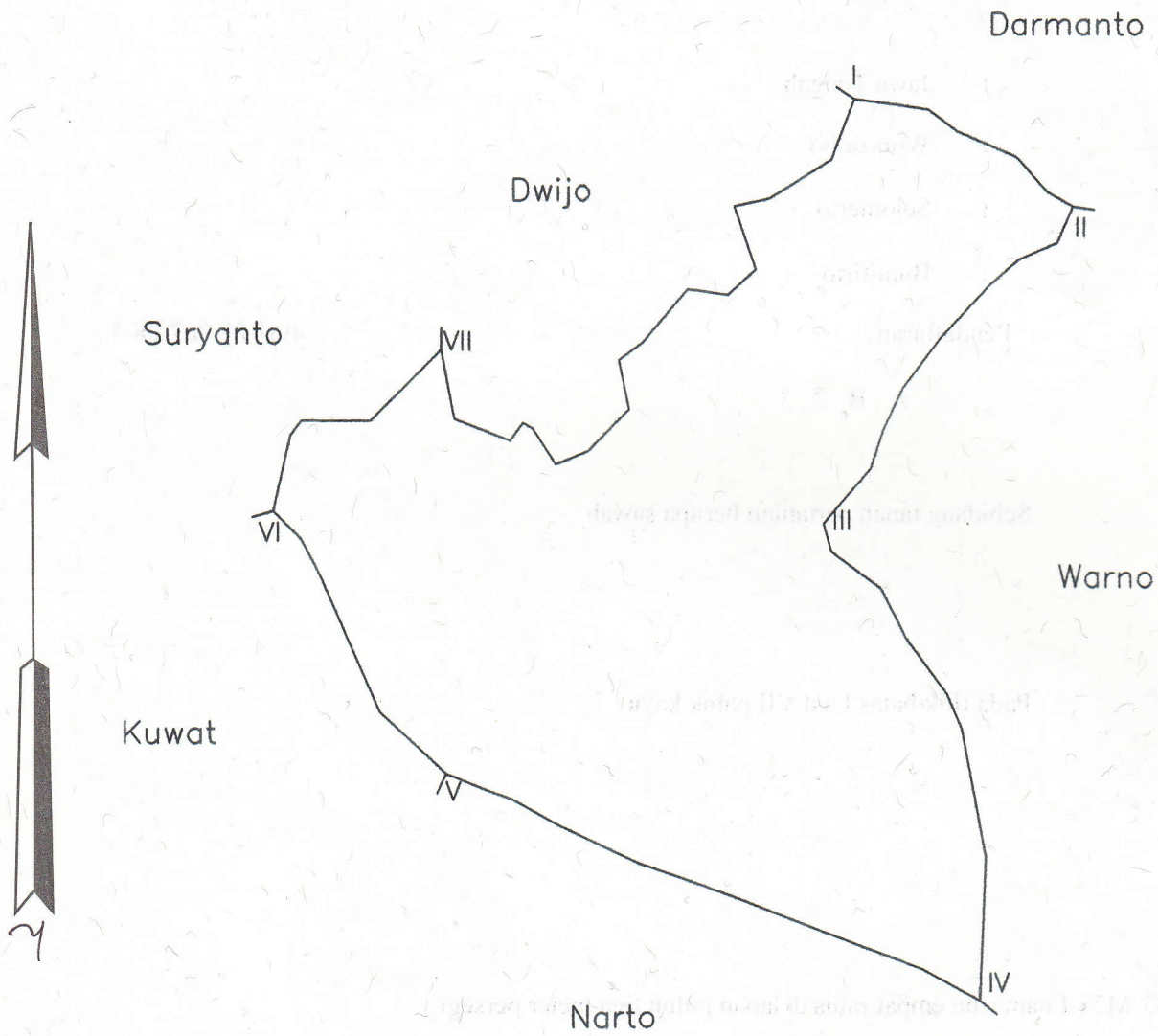
Luas : 6.483 M2 ( Enam ribu empat ratus delapan puluh tiga meter persegi )

Penunjukan dan penetapan batas : Batas-batas ditunjukkan oleh Sholeh (pemohon/kuasa pemohon) dan disetujui oleh pihak-pihak berbatasan.

Ditetapkan dan diukur oleh Sunaryo



SKALA 1 : 1000



PENJELASAN : ..... batas tanah ini

