


BADAN PERTANAHAN NASIONAL REPUBLIK INDONESIA



SERTIPIKAT (TANDA BUKTI HAK)

HAK PAKAI NO. 24

Kelurahan Rojoimo Kecamatan
Wonosobo


Lahan Pertanian (Kebun)

**KANTOR PERTANAHAN
KABUPATEN / KOTA**

WONOSOBO

11 • 25 • 09 • 11 • 4 • 00024.

BADAN PERTANAHAN NASIONAL REPUBLIK INDONESIA



SERTIPIKAT

PAKAI

HAK :

No. 000 24

JAWA - TENGAH

WONOSOBO

WONOSOBO

ROJOJIMO

PROVINSI

KABUPATEN / KOTA

KECAMATAN

DESA / KELURAHAN

KANTOR PERTANAHAN
KABUPATEN / KOTA
WONOSOBO

DAFTAR ISI AN 307
No. 5A12 / BPN / 2010.

DAFTAR ISI AN 208
No. 3154 / BPN / 2010

11 • 25 • 09 • 11 • 4 • 000 24

PENDAFTARAN - PERTAMA

Halaman :

<p>a) HAK : MILIK PAKAT No. : 00024 Desa / Kel. : ROJOIMO Tgl. berakhirnya hak : Untuk jangka waktu selama dipergunakan</p>	<p>f) NAMA PEMEGANG HAK PEMERTINTAH KABUPATEN WONOSOBO PEMERINTAH KABUPATEN WONOSOBO Tanggal lahir / akta pendirian</p>
<p>b) NIB 11.25.09.11.00538 Letak Tanah ROJOIMO</p>	
<p>c) ASAL HAK 1. Konversi 2. Pemberian hak PAKAT 3. Pemecahan / Pemisahan / Penggabungan bidang</p>	<p>g) PEMBUKUAN Wonosobo 10 - 6 - 2010. Kepala Kantor Pertanahan Kabupaten / Kota Wonosobo  ttd.</p>
<p>d) DASAR PENDAFTARAN 1. Daftar Isian 202 Tgl. No. 2. Surat Keputusan Kakantah Kab. Wonosobo Tgl. 15-02-2010 No. 5-530.2-11.25-2010 3. Permohonan Pemecahan / Pemisahan / Penggabungan bidang Tgl. No.</p>	<p> TULUSWATI, SH NIP 19631119 199003 2 001 h) PENERBITAN SERTIPIKAT Wonosobo 10 - 6 - 2010 Kepala Kantor Pertanahan Kabupaten / Kota Wonosobo</p>
<p>e) SURAT UKUR Tgl. 20-04-2010 No. 377/Rojoimo/2010 Luas. 10.415 m²</p>	<p> TULUSWATI, SH NIP 19631119 199003 2 001</p>
<p>i) PENUNJUK Digunakan untuk pertanian (Sawah) Untuk jangka waktu selama dipergunakan</p>	

BH 418891

DAFTAR ISIAN 207

11 • 25 • 09 • 11 • 4 • 00024

NIB : 11.25.06.18.00538
11.25.09.11.00538

SURAT UKUR

Nomor : 377 / Rojoimo / 2010

SEBIDANG TANAH TERLETAK DALAM

- Provinsi : Jawa Tengah
- Kabupaten / Kota : Wonosobo
- Kecamatan : Rojoimo Wonosobo
- Desa / Kelurahan : Wonosobo Rojoimo

Peta : Pendaftaran Nomor Peta Pendaftaran : 49.1-37.068-03-9

Lembar : Kotak : A . B . 5

Keadaan Tanah : Sebidang tanah pertanian berupa sawah.

Tanda-tanda batas : Pada titik batas I s/d VIII patok kayu

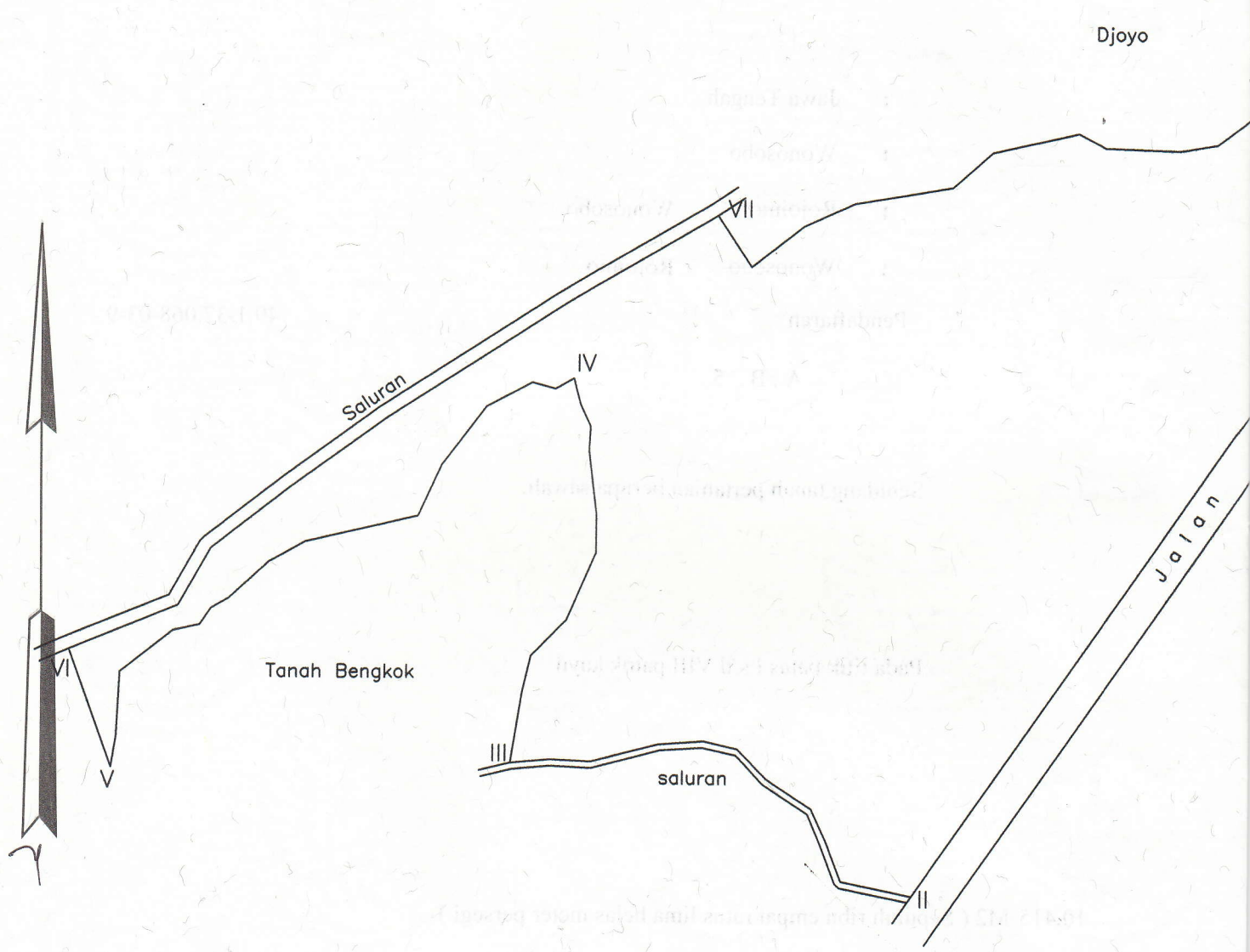
Luas : 10.415 M2 (Sepuluh ribu empat ratus lima belas meter persegi)

Penunjukan dan penetapan batas : Batas-batas ditunjukkan oleh Sholeh (pemohon/kuasa pemohon) dan disetujui oleh pihak-pihak berbatasan.

Ditetapkan dan diukur oleh



SKALA 1 : 1000



PENJELASAN : _____ batas tanah ini

