


BADAN PERTANAHAN NASIONAL REPUBLIK INDONESIA




SERTIPIKAT (TANDA BUKTI HAK)

**KANTOR PERTANAHAN
KABUPATEN / KOTA**

WONOSOBO

11 • 25 • 08 • 07 • 4 • 00008 •

BADAN PERTANAHAN NASIONAL REPUBLIK INDONESIA



BPN RI

SERTIPIKAT

HAK : **PAKSI** No. **00008**

PROVINSI : **JAWA - TENGAH**

KABUPATEN / KOTA : **WONOSOBO**

KECAMATAN : **KEMBARA KERTIK**

DESA / KELURAHAN : **NGADIRUSUMAN**

KANTOR PERTANAHAN
KABUPATEN / KOTA

WONOSOBO

DAFTAR ISIAN 307
No. **4435 / BPN / 2011**
DAFTAR ISIAN 208
No. **2711 / BPN / 2011**

11.25.08.07.1.00008

BJ 296016

DAFTAR ISIAN 207

11 • 25 • 08 • 07 • 4 • 00008

NIB : 11.25.08.07.00302

SURAT UKUR

Nomor : 00001/ Ngadikusuman /2011

SEBIDANG TANAH TERLETAK DALAM

Provinsi : Jawa Tengah
 Kabupaten / Kota : Wonosobo
 Kecamatan : Kertek
 Desa / Kelurahan : Ngadikusuman
 Peta : Pendaftaran Nomor Peta Pendaftaran : 49.1-36.068-03-1
 Lembar : Kotak : E1

Keadaan Tanah : Sebidang tanah perumahan di atasnya berdiri bangunan Kantor BLK

Kabupaten Wonosobo

Tanda-tanda batas : Telah terpasang sesuai dengan Peraturan Pemerintah Nomor 24 Tahun 1997 jo Peraturan


Menteri Negara Agraria/ Kepala Badan Pertanahan Nasional Nomor 3 Tahun 1997 Pasal 22 Ayat 1.

Luas : 19.747 m². (Sembilan Belas Ribu Tujuh Ratus Empat Puluh Tujuh Meter Persegi.)

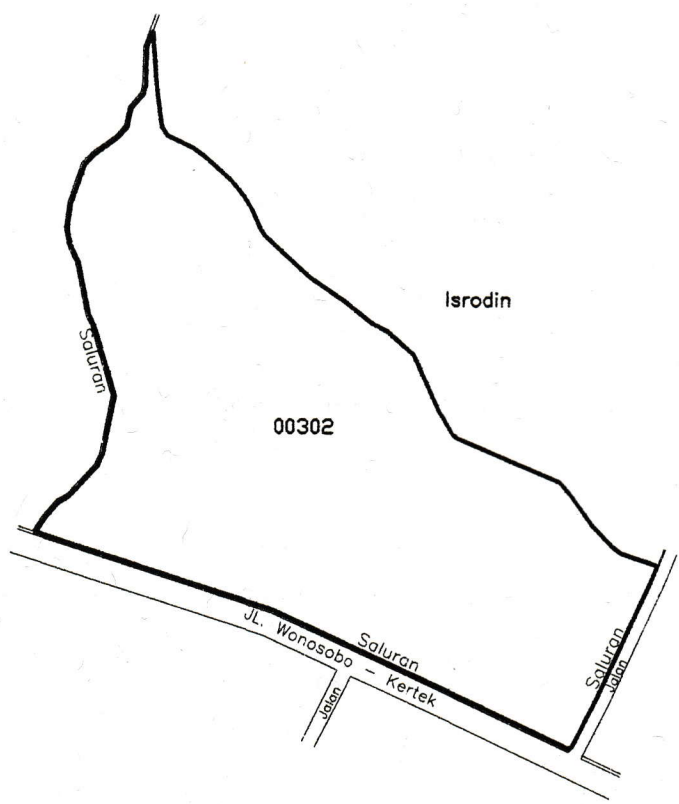
Penunjukan dan penetapan batas : Batas-batas ditunjukkan oleh :

DYAH RETNO SULISTYOWATI (pemohon/ kuasa pemohon). dan disetujui oleh pihak-pihak berbatasan.

Ditetapkan dan diukur oleh



SKALA 1 : 2500



PENJELASAN : batas tanah ini

