


BADAN PERTANAHAN NASIONAL REPUBLIK INDONESIA




SERTIPIKAT (TANDA BUKTI HAK)

**KANTOR PERTANAHAN
KABUPATEN / KOTA**

WONOSOBO

11 • 25 • 09 • 04 • 4 • 00090

BADAN PERTANAHAN NASIONAL REPUBLIC INDONESIA



BPN RI

SERTIPIKAT

HAK : PAKAL No. 00090

PROVINSI : JAWA - TENGAH

KABUPATEN / KOTA : WONOSOBO

KECAMATAN : WONOSOBO

DESA / KELURAHAN : JAKAKSARI

DAFTAR ISIAN 307
No. 8360/BPN/2011

DAFTAR ISIAN 208
No. 3437/BPN/2011

**KANTOR PERTANAHAN
KABUPATEN / KOTA
WONOSOBO**

11.25.09.04.4.00090

PENDAFTARAN - PERTAMA

Halaman :

a) HAK : **PAKAI**
No. : **00090**
Desa / Kel. : **JARAKSARI**
Tgl. berakhirnya hak :
Untuk jangka waktu selama dipergunakan

b) NIB **11 25 09 04 02190**
Letak Tanah
JARAKSARI

c) ASAL HAK
1. Konversi
2. Pemberian hak **PAKAI**
3. Pemecahan / Pemisahan /
Penggabungan bidang

d) DASAR PENDAFTARAN
1. Daftar Isian 202
Tgl.
No.
2. Surat Keputusan **Kakanwil BPN
Prov Jateng**
Tgl. **02-05-2011**
No. **64/HP/BPN/13/2011**
3. Permohonan Pemecahan /
Pemisahan / Penggabungan bidang
Tgl.
No.

e) SURAT UKUR
Tgl. **17-01-2011**
No. **00008 Jaraksari/2011**
Luas. **3.339 m2**

i) PENUNJUK
Digunakan untuk Kantor Dinas Tenaga Kerja dan Transmigrasi

f) NAMA PEMEGANG HAK
PEMERINTAH KABUPATEN WONOSOBO
Tanggal lahir / akta pendirian

g) PEMBUKUAN
Wonosobo / **01-06-2011**
Kepala Kantor Pertanahan
Kabupaten / Kota
Wonosobo
BPN RI
td

SUGENG PURWADI A.Pmh. MSI
NIP **19630721 198403 1 003**

h) PENERBITAN SERTIPIKAT
Wonosobo / **01-06-2011**
Kepala Kantor Pertanahan
Kabupaten / Kota
Wonosobo



Handwritten signature of Sugeng Purwadi A.Pmh. MSI.

NIP **19630721 198403 1 003**

BJ 295208

DAFTAR ISI 207

11.25.09.04.00090

NIB : 11.25.09.04.002190

SURAT UKUR

Nomor : 00008/Jaraksari/2011

SEBIDANG TANAH TERLETAK DALAM

Provinsi : Jawa Tengah
Kabupaten / Kota : Wonosobo
Kecamatan : Wonosobo
Desa / Kelurahan : Jaraksari
Peta : Pendaftaran Nomor Peta Pendaftaran : 49.1-36.068-02-2
Lembar : Kotak : 95



Keadaan Tanah : Sebidang tanah bekarangan diatasnya badi bangunan rumah.

Tanda-tanda batas : Teja terpasang sesuai dengan Peraturan Pemerintah Nomor 24 Tahun 1997 jo Peraturan Menteri Negara Agraria/Kepala Badan Pertanahan Nasional Nomor 3 Tahun 1997 Pasal 22 Ayat 1.

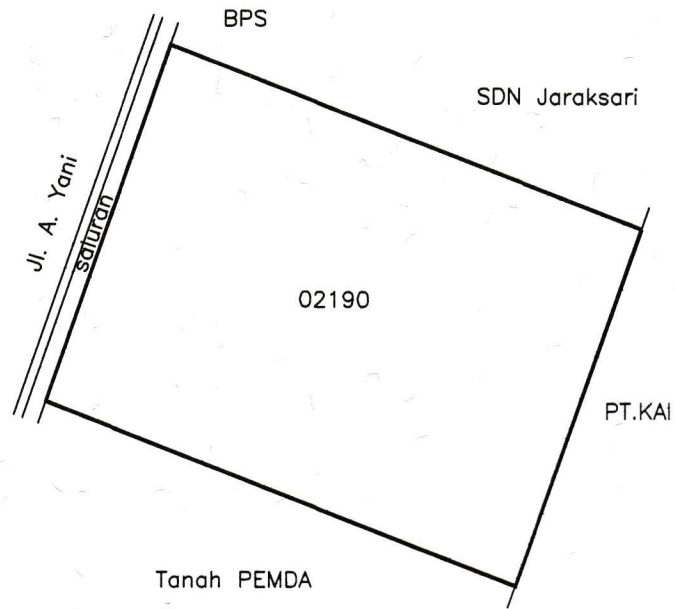
Luas : 3.339 m² (Tiga Ribu Tiga Ratus Tiga Puluh Sembilan Meter Persegi)

Penunjukan dan penetapan batas : Batas-batas ditunjukkan oleh DYAH RETNO SULISTYOWATI (pemohon/ kuasa pemohon) dan disetujui oleh pihak-pihak berbatasan.

Ditetapkan dan diukur oleh



SKALA 1 : 1000



PENJELASAN : batas tanah ini

