

DEPARTEMEN DALAM NEGERI



S E R T I P I K A T

(TANDA BUKTI HAK)

KABUPATEN/KOTAMADYA

DATI II WONOSOBO.-

B 8390607

KANTOR BAKBN

1343  
17-2-80

# DEPARTEMEN DALAM NEGERI



## S E R T I P I K A T

(TANDA BUKTI HAK)

.....

BUKU-TANAH DESA : JARAKSARI.

HAK : PAKAI. No. 31.

SURAT-UKUR NO. : 1538. TAHUN 1988.

KANTOR AGRARIA  
KABUPATEN/KOTAMADYA

WONOSOBO.

.....

DEPARTEMEN DALAM NEGERI



BUKU TANAH



PROPINSI : JAWA - TENGAH.  
 KABUPATEN/KOTAMADYA : WONOSOBO.  
 KECAMATAN : WONOSOBO.  
 D E S A / K E L U R A H A N : J A R A K S A R I .

PEMBUKUAN (DI. 208)  
 No. 92 / WSB / 1988.  
 BIAYA Rp. 5.000,-  
 DAFTAR PENGHASILAN (DI. 307)  
 No. 2579 / A / 1988.

KANTOR AGRARIA  
 KABUPATEN/KOTAMADYA : WONOSOBO.-

# PENDAFTARAN - PERTAMA

Halaman :

<p>a) HAK : PAKAI. No. : 31. Desa : JARAKSARI.</p>	<p>f) NAMA PEMEGANG HAK = PEMERINTAH DAERAH KABUPATEN DAERAH TK.II. WONOSOBO. Jalan Alun2 Utara No. 1. Wonosobo.</p>										
<p>b) NAMA JALAN/PERSIL</p>											
<p>c) ASAL PERSIL 1. <del>Konversi</del> 2. <del>Pemberian hak PAKAI</del> 3. Pemisahan P.23. 4. <del>Penggabungan</del></p>	<p>g) PENUNJUK Warkah No. 92 / WSB / 1988.</p> <p>h) PEMBUKUAN Wonosobo. Tgl. 17 - 2 - 1988. A.n. BUPATI/WALIKOTAMADYA KDH Tk.II.Wonosobo. A.n. BUPATI/WALIKOTAMADYA KDH Tk.II.Wonosobo. Kepala Kantor Agraria u.b. Kepala Seksi Pendaftaran Tanah Kepala Kantor Agraria</p> <p style="text-align: center;">ttd. ttd.</p> <p style="text-align: center;">Drs.D.SULARMAN. NIP.010056475. W.DJATMIKO.P.BA. NIP.010017193.</p>										
<p>d) SURAT KEPUTUSAN</p> <p>Ganti rugi/uang wajib</p> <p>Lamanya hak berlaku</p> <p>Berakhirnya hak</p> <p>Tgl.</p>	<p>i) SERTIPIKAT Wonosobo. Tgl. 17 - 2 - 1988. A.n. BUPATI/WALIKOTAMADYA KDH Tk.II.Wonosobo. A.n. BUPATI/WALIKOTAMADYA KDH Tk.II.Wonosobo. Kepala Kantor Agraria u.b. Kepala Seksi Pendaftaran Tanah Kepala Kantor Agraria</p> <div style="display: flex; justify-content: space-around;"> <div style="text-align: center;">  <p>Drs.D.SULARMAN. NIP.010056475.</p> </div> <div style="text-align: center;">  <p>W.DJATMIKO.P.BA. NIP.010017193.</p> </div> </div>										
<p>e) SURAT UKUR Tgl. 16 - 2 - 1988. No. 1538. Luas : ± 1238.M2.</p>	<p>k) CATATAN MENGENAI PAJAK</p> <table border="1" style="width: 100%; border-collapse: collapse;"> <thead> <tr> <th style="width: 15%;">Tahun</th> <th style="width: 15%;">Besarnya</th> <th style="width: 15%;">Penambahan</th> <th style="width: 15%;">Pengurangan</th> <th style="width: 15%;">Catatan</th> </tr> </thead> <tbody> <tr> <td> </td> <td> </td> <td> </td> <td> </td> <td> </td> </tr> </tbody> </table>	Tahun	Besarnya	Penambahan	Pengurangan	Catatan					
Tahun	Besarnya	Penambahan	Pengurangan	Catatan							

Nomor hak : P.31

Nomor : 1538 /19 88

# SURAT UKUR /53.

## SEBIDANG TANAH TERLETAK DALAM

Propinsi : Jawa Tengah

Kabupaten/Kotamadya : Wonosobo

Kecamatan : Wonosobo

Desa/Kelurahan : Jarak Sari

Peta : .....

Lembar : ..... Kotak : ..... Nomor Pendaftaran : .....


Keadaan Tanah : Tanah pekarangan

Tanda tanda batas : .....

Luas : + 1.238, - m<sup>2</sup>

Penunjukan dan penetapan batas : Batas ditunjukkan oleh Bp. Pijo Hardjana

PERBANDINGAN 1 : ..500.....



Tanah penerangan.



PENJELASAN : ..... batas tanah ini

Hal lain-lain : .....

.....

.....

D.I. 302 tgl. .... No. ....

D.I. 307 tgl. 17-2-1988 No. 2580/A/88  
Potanya Rp 100..

UNTUK SERTIPIKAT

Wonosobo Tgl. 17-2-1988

Wonosobo Tgl. 16-2-1988

A.n. BUPATI/WALIKOTAMADYA KDH

A.n. BUPATI/WALIKOTAMADYA KDH



Wonosobo

Wonosobo

Kepala Kantor Agraria

Kepala Kantor Agraria

u.b. Kepala Seksi Pendaftaran Tanah

u.b. Kepala Seksi Pendaftaran Tanah.

*[Signature]*

*[Signature]*

Drs. D. SULARMAN  
 NIP: 010056475.

Drs. D. SULARMAN  
 NIP: 010056475.

Lihat surat ukur Pemisahan Nomor : ..... /19 ..... Nomor hak : .....  
Penggabungan  
Pengganti

DIKELUARKAN SURAT UKUR		Luas	Nomor hak	Sisa luas
Tanggal	Nomor			

Sisanya diuraikan dalam surat-ukur Nomor : ..... /19 ..... Nomor hak .....