


BADAN PERTANAHAN NASIONAL REPUBLIK INDONESIA



SERTIPIKAT (TANDA BUKTI HAK)




KANTOR PERTANAHAN
KABUPATEN / KOTA

WONOSOBO

11.25.09.01.4.00023

BADAN PERTANAHAN NASIONAL REPUBLIK INDONESIA



SERTIPIKAT

HAK : **PAKAI** No. **23**

PROVINSI : **JAWA TENGAH**

KABUPATEN / KOTA : **WONOSOBO**

KECAMATAN : **WONOSOBO**

DESA / KELURAHAN : **TAWANGSARI**

KANTOR PERTANAHAN
KABUPATEN / KOTA

WONOSOBO

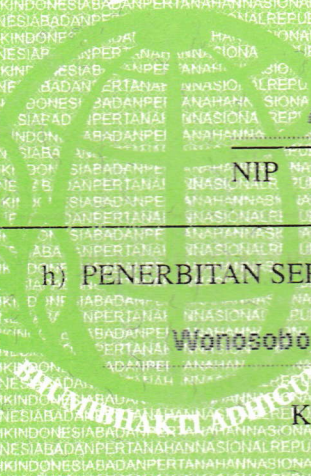

DAFTAR ISI AN 307
No. **977/BPT/16**

DAFTAR ISI AN 208
No. **482/BPT/16**

11.25.09.01.4.00023

PENDAFTARAN - PERTAMA

Halaman :

<p>a) HAK : PAKAI No. : 00023 Desa / Kel. : TAWANGSARI Tgl. berakhirnya hak : Untuk jangka waktu selama dipergunakan</p>	<p>d) NAMA PEMEGANG HAK PEMERINTAH KABUPATEN WONOSOBO Berkedudukan di Wonosobo</p> <p>Tanggal lahir / akta pendirian</p>
<p>b) NIB 11.25.09.01.00325 Letak Tanah TAWANGSARI</p>	<p>g) PEMBUKUAN Wonosobo 27-01-2016 Kepala Kantor Pertanahan Kabupaten / Kota Wonosobo</p>
<p>c) ASAL HAK 1. Konversi 2. Pemberian hak Dari Tanah Negara bekas Hak Pakai No. 16 Tawangsan. 3. Pemecahan / Pemisahan / Penggabungan bidang</p>	<p>BPN RI ttd  AGUS SUPRIJANTO, SH NIP 19600827 198503 1 002</p>
<p>d) DASAR PENDAFTARAN 1. Daftar Istan 202 Tgl. No. 2. Surat Keputusan Tgl. 02-10-2014 No. 931/300.6/X/2014 3. Permohonan Pemecahan / Pemisahan / Penggabungan bidang Tgl. No.</p>	<p>h) PENERBITAN SERTIPIKAT Wonosobo 27-01-2016 Kepala Kantor Pertanahan Kabupaten / Kota Wonosobo</p>
<p>e) SURAT UKUR Tgl. 16-10-2014 No. 00010/TAWANGSARI/2014 Luas. 554 M²</p>	<p> AGUS SUPRIJANTO, SH NIP 19600827 198503 1 002</p>
<p>j) PENUNJUK - Dipergunakan untuk Kantor Dinas Perindustrian dan Perdagangan. - Hak Pakai ini tidak boleh digunakan untuk tujuan lain / dialihkan haknya tanpa ijin tertulis dari Kepala Kantor Pertanahan Kabupaten Wonosobo.</p>	

BR 513761

DAFTAR ISIAN 207

11.25.09.01.4.00023

NIB : 11250901.00325

SURAT UKUR

Nomor : 00010/Tawangsari/2014

SEBIDANG TANAH TERLETAK DALAM


Provinsi : Jawa Tengah
 Kabupaten / Kota : Wonosobo
 Kecamatan : Wonosobo
 Desa/Kelurahan : Tawangsari
 Peta : Pendaftaran Nomor Peta Pendaftaran : 49.1-36.067-14-7
 Lembar : Kotak : C1

Keadaan Tanah : Sebidang tanah perumahan diatasnya berdiri bangunan.
 yang dipergunakan untuk Kantor Ketahanan Pangan Kabupaten Wonosobo.

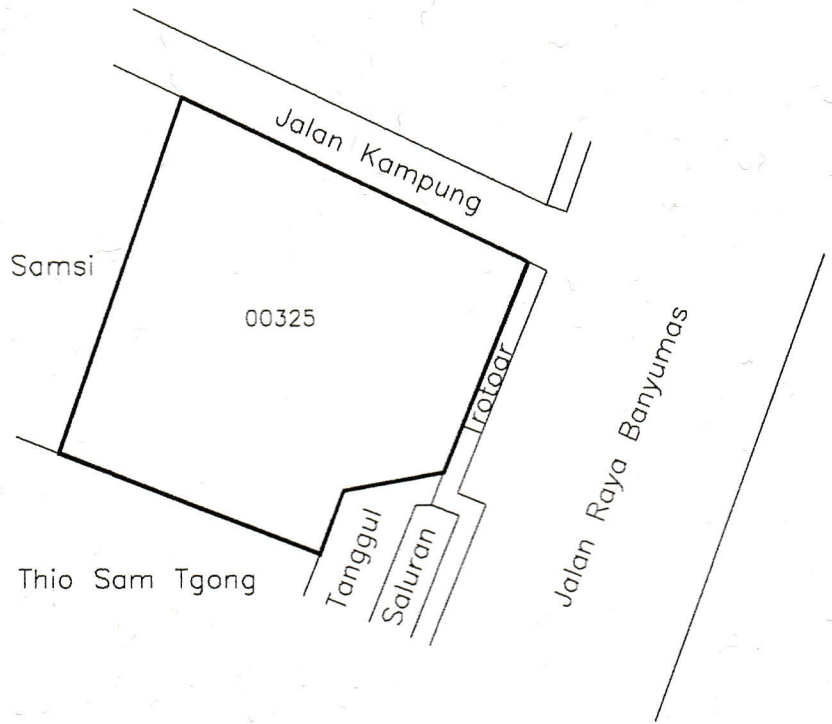
Tanda-tanda batas : Telah terpasang sesuai dengan Peraturan Pemerintah Nomor 24 Tahun 1997 jo Peraturan Menteri Negara Agraria/ Kepala Badan Pertanahan Nasional Nomor 3 Tahun 1997 Pasal 22 Ayat 1.

Luas : 554 m2 (Lima Ratus Lima Puluh Empat Meter Persegi)

Penunjukan dan penetapan batas : Batas-batas ditunjukkan oleh :
 DYAH RETNO SULISTYOWATI, S. STP (pemohon/ kuasa pemohon) dan disetujui oleh pihak-pihak
 berbatasan. Ditetapkan dan diukur oleh Sunaryo.



SKALA 1 :



PENJELASAN : batas tanah ini

