

BH 418903


624/WSB/10
DAFTAR ISIAN 206

BKS. 2557/10

2362/10

1976/10

BADAN PERTANAHAN NASIONAL REPUBLIK INDONESIA



SERTIPIKAT (TANDA BUKTI HAK)



KANTOR PERTANAHAN
KABUPATEN / KOTA

11 • 25 • 09 • 20 • 4 • 00090

BADAN PERTANAHAN NASIONAL REPUBLIK INDONESIA



SERTIPIKAT

HAK : PAKAI **No. BL 00000**

PROVINSI : JAWA - TENGAH

KABUPATEN / KOTA : WONOSOBO

KECAMATAN : WONOSOBO

DESA / KELURAHAN : WONOSOBO TIMUR

DAFTAR ISIAN 307
No. 6486/BPN/2010

DAFTAR ISIAN 208
No. 3840/BPN/2010

**KANTOR PERTANAHAN
KABUPATEN / KOTA : WONOSOBO**

11 • 25 • 09 • 20 • 4 • 00090

PENDAFTARAN - PERTAMA

Halaman :

<p>a) HAK :</p> <p>No. PAKAI 00090</p> <p>Desa / Kel. WONOSOBO TIMUR</p> <p>Tgl. berakhirnya hak :</p> <p>Untuk jangka waktu selama dipergunakan</p> <p>b) NIB</p> <p>Letak Tana 185.09.20.00205</p> <p align="center">WONOSOBO TIMUR</p>	<p>f) NAMA PEMEGANG HAK</p> <p align="center">PEMERINTAH KABUPATEN WONOSOBO</p> <p>Tanggal lahir / akta pendirian</p> <p>g) PEMBUKUAN</p> <p align="center">Wonosobo / 6-7-2010 Kepala Kantor Pertanahan Kabupaten / Kota</p> <p>BPN RI ttd.</p>
<p>c) ASAL HAK</p> <p>1. Konversi</p> <p>2. Pemberian hak PAKAI</p> <p>3. Pemecahan / Pemisahan / Penggabungan bidang</p>	<p>h) PENERBITAN SERTIPIKAT</p> <p align="center">Wonosobo / 6-7-2010 Kepala Kantor Pertanahan Kabupaten / Kota</p> <p align="center">Wonosobo</p>
<p>d) DASAR PENDAFTARAN</p> <p>1. Daftar Isian 202</p> <p>Tgl. No.</p> <p>2. Surat Keputusan Kakantah Kab. Wonosobo</p> <p>Tgl. 01-03-2010</p> <p>No. 12-530.2-11.25-2010</p> <p>3. Permohonan Pemecahan / Pemisahan / Penggabungan bidang</p> <p>Tgl. No.</p>	<p>NIP TULUSWATI, SH</p> <p align="center">19631119 199003 2 001</p>
<p>e) SURAT UKUR</p> <p>Tgl. No.</p> <p>No. 20-04-2010</p> <p>Luas: 210/Wonosobo Timur/2010</p> <p>1.179 m²</p>	<p></p> <p align="center">Wonosobo / 6-7-2010 Kepala Kantor Pertanahan Kabupaten / Kota</p> <p align="center">Wonosobo</p> <p>NIP TULUSWATI, SH</p> <p align="center">19631119 199003 2 001</p>
<p>i) PENUNJUK</p> <p align="center">Digunakan untuk Kantor Basdan Pemberdayaan Masyarakat Desa (BPMD)</p>	

BH 418903

11 • 25 • 09 • 20 • 4 • 00090

DAFTAR ISIAN 207
NIB : 11.25.06.18.00205
11.25.09.20.00205

SURAT UKUR

Nomor : 210 / Wonosobo Timur / 2010

SEBIDANG TANAH TERLETAH DALAM

- Provinsi : Jawa Tengah
- Kabupaten / Kota : Wonosobo
- Kecamatan : Wonosobo Timur
- Desa / Kelurahan : Wonosobo Wonosobo Timur

Peta : Pendaftaran Nomor Peta Pendaftaran : 49.1-37.068-06-9

Lembar : Kotak : D.4 BPN RI

Keadaan Tanah : Sebidang tanah pekarangan diatasnya berdiri bangunan kantor


Tanda-tanda batas : Tembok a - b - c berdiri didalam batas

BERUMBUHATI ADIRICHTVA

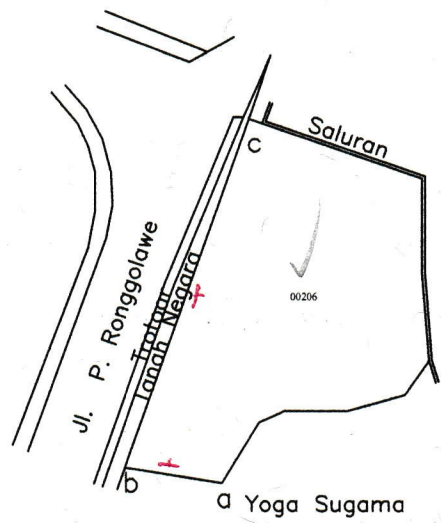
Luas : 1.179 M2 (Seribu seratus tujuh puluh sembilan meter persegi)

Penunjukan dan penetapan batas : Batas-batas ditunjukkan oleh Sholeh (pemohon/kuasa pemohon) dan disetujui oleh pihak-pihak berbatasan.

Ditetapkan dan diukur oleh



SKALA 1 : 1000



PENJELASAN : _____ batas tanah ini

Hal lain - lain :

Surat Ukur ini merupakan kutipan dari Peta Bidang NIB. 11.25.06.18.00205-5

tanggal : 20 - 04 - 2010

11.25.09.20.00205

Daftar Isian 303 tgl. 13 - 04 - 2010 No. 882

Daftar Isian 307 tgl. 20 - 04 - 2010 No. 3902

Tanggal Penomoran Surat Ukur

Wonosobo 20 - 04 - 2010

UNTUK SERTIPIKAT

Wonosobo

6 - 7 - 2010

Kepala Seksi Survei, Pengukuran dan Pemetaan

Kepala Kantor Pertanahan
Kabupaten / Kota
Wonosobo

Kantor Pertanahan
Kabupaten / Kota
Wonosobo



NIP 19631119 199003 2 001



ttd

Ir. MULANA ARBANI

NIP 19670913 199303 1 004

Pemisahan

Lihat surat ukur

Penggabungan

Pengganti

Nomor :

Nomor hak :

Dikeluarkan surat ukur	Nomor	Luas	Nomor hak	Sisa luas
Tanggal	Nomor			

Sisanya diuraikan dalam surat ukur Nomor : Nomor hak :