

BADAN PERTANAHAN NASIONAL



SERTIPIKAT

(TANDA BUKTI HAK)




KANTOR PERTANAHAN
KABUPATEN/KOTAMADYA

W O N O S O B O

AH 427363

1	1	·	2	5	·	0	5	·	2	0	·	4	·	0	0	0	0	1
---	---	---	---	---	---	---	---	---	---	---	---	---	---	---	---	---	---	---

BADAN PERTANAHAN NASIONAL



BUKU TANAH

HAK **PAKAI** No. **1**



PROPINSI : **JAWA TENGAH**

KABUPATEN/KOTAMADYA : **WONOSOBO**

KECAMATAN : **LEKSONO**

D E S A / K E L U R A H A N : **PUCUNG WETAN**

**KANTOR PERTANAHAN
KABUPATEN/KOTAMADYA**

WONOSOBO


DAFTAR ISI AN 208
No. **45 / B / BPN** /1997

DAFTAR ISI AN 307
No. **475 / B / BPN** /1997

11.25.05.20.4.00001

PENDAFTARAN - PERTAMA

Halaman :

<p>a) HAK : PAKAI.</p> <p>No. : 1</p> <p>Desa : Pucung Wetan.</p>	<p>f) NAMA PEMEGANG HAK</p> <p>= DEPARTEMEN PENDIDIKAN DAN KEBUDAYAAN - REPUBLIK INDONESIA =</p> <p>Berkedudukan di Jakarta.</p>
<p>b) NAMA JALAN/PERSIL</p>	
<p>c) ASAL PERSIL</p> <p>1. Konversi</p> <p>2. Pemberian hak Pakai asal tanah negara bekas Yasan c.no.122.</p> <p>3. Pemisahan</p> <p>4. Penggabungan</p>	<p>g) PEMBUKUAN</p> <p>Wonosobo, Tgl. 10 - 6 - 1997</p> <p>PLH. Kepala Kantor Pertanahan Kabupaten/Kotamadya Wonosobo</p> <p>ttd.</p> <p>Drs. MOCHAMAD SAFI'E</p> <p>NIP 010 055 767</p>
<p>d) SURAT KEPUTUSAN</p> <p>KEPALA KANTOR WILAYAH BADAN PERTANAHAN NASIONAL PROPINSI JAWA TENGAH TANGGAL : 12 - 3 - 1997 NOMOR : SK.530.3/1520/1/5773/33/97.</p> <p>Uang pemasukan/biaya administrasi Rp. 15.000,-</p> <p>Lamanya hak berlaku selama waktu dipergunakan untuk SMP Negeri 5 Leksoro.</p> <p>Berakhirnya hak</p> <p>Tgl.</p>	<p>h) PENERBITAN SERTIPIKAT</p> <p>Wonosobo, Tgl. 10 - 6 - 1997</p> <p>PLH. Kepala Kantor Pertanahan Kabupaten/Kotamadya Wonosobo</p>  <p>Drs. MOCHAMAD SAFI'E</p> <p>NIP 010 055 767</p>
<p>e) SURAT UKUR GAMBAR SITUASI</p> <p>Tgl. : 16 - 12 - 1996.</p> <p>No. : 4143/BPN/ 1996.</p> <p>Luas : ± 8.250 M2.</p>	<p>i) PENUNJUK</p>

11.25.09.20.4.00001

Nomor hak : P.1
C.123 P.16 DII
C.38 P.16 DII

SURAT UKUR GAMBAR SITUASI

Nomor : 443 / BPN / 19 . 96

SEBIDANG TANAH TERLETAK DALAM

Propinsi : Jawa Tengah.

Kabupaten/Kotamadya : Wonosobo.

Kecamatan : Leksono.

Desa/Kelurahan : Pucung Wetan.

Peta :

Lembar : Kotak : Nomor Pendaftaran :

Kedaaan Tanah : Sebidang tanah pertanian berupa legal

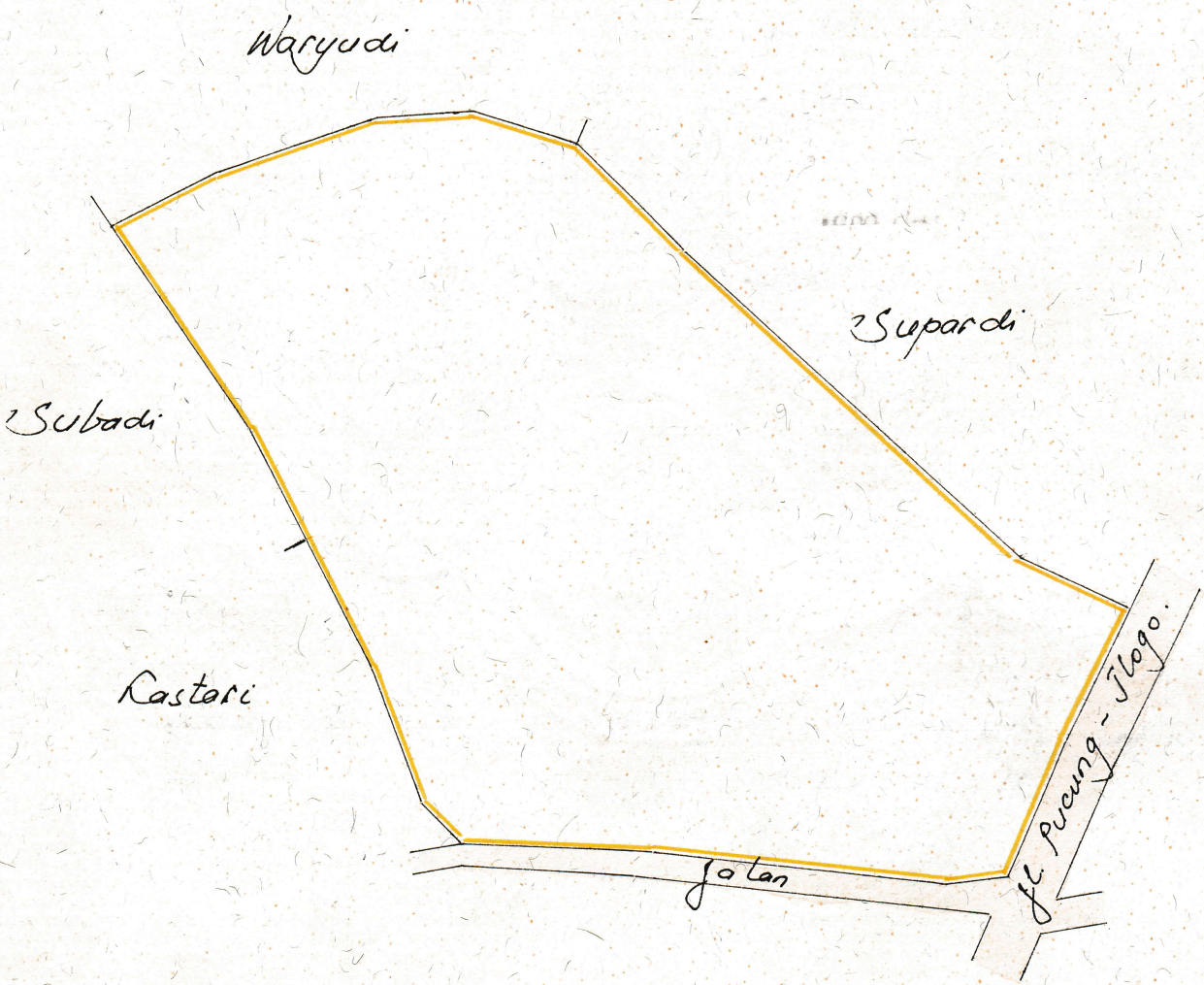


Tanda-tanda batas : Teniri dari patok kayu I s/d VII berdiri diatas batas,
tidak memenuhi PMA 3/1961

Luas : ± 8.250 M2. (Delapan ribu dua ratus lima puluh meter persegi)

Penunjukan dan penetapan batas : Oleh Sutaryo dan Suparil

PERBANDINGAN 1 : 1000



PENJELASAN : batas tanah ini

