

BADAN PERTANAHAN NASIONAL



SERTIPIKAT

(TANDA BUKTI HAK)




KANTOR PERTANAHAN
KABUPATEN/KOTAMADYA

WONOSOBO

AH 325335

1	1	.	2	5	.	0	3	.	0	3	.	4	.	0	0	0	0	6
---	---	---	---	---	---	---	---	---	---	---	---	---	---	---	---	---	---	---

BADAN PERTANAHAN NASIONAL



BUKU TANAH

HAK : P.A.K.A.I. No. 6.



PROPINSI : **BHUMIBHAKTI JAWA TENGAH**

KABUPATEN/KOTAMADYA : **WONOSOBO**

KECAMATAN : **SAPURAN**

DESA/KELURAHAN : **TEMPUREJO**

KANTOR PERTANAHAN
KABUPATEN/KOTAMADYA

WONOSOBO


DAFTAR ISIAN 208
No. 253 / B / BPN / 19.99.

DAFTAR ISIAN 307
No. 1050 / B / BPN / 19.99

11.25.03.03.4.00006

P E N D A F T A R A N - P E R T A M A

Halaman :

<p>a) HAK : P A K A I . No. : 6 Desa : TEMPUREJO .</p>	<p>f) NAMA PEMEGANG HAK = DEPARTEMEN PENDIDIKAN DAN KEBUDAYAAN = REPUBLIC INDONESIA = Berkedudukan di Jakarta.</p>
<p>b) NAMA JALAN/PERSIL Ds.Tempurejo</p>	
<p>c) ASAL PERSIL 1. Konversi 2. Pemberian hak Pakai asal Tanah Negara bekas hak Yasan C.1055 Psl.8 Kl.III. 3. Pemisahan 4. Penggabungan</p>	<p>g) PEMBUKUAN Wonosobo , Tgl. 29 - 11 - 1999 Kepala Kantor Pertanahan Kabupaten/Kotamadya Wonosobo Ttd. Ir. TJIPTADI, SH NIP 010 166 138</p>
<p>d) SURAT KEPUTUSAN KEPALA KANTOR WILAYAH BADAN PERTANAHAN NASIONAL PROPINSI JAWA TENGAH TANGGAL : 31 AGUSTUS 1999 NOMOR : SK.530.3/578/ 1/276/33/99. Uang pemasukan/biaya administrasi Rp. 0,- Lamanya hak berlaku selama dipergunakan untuk SMP N III Sapuran. Berakhirnya hak Tgl.</p>	<p>h) PENERBITAN SERTIPIKAT Wonosobo , Tgl. 29 - 11 - 1999 Kepala Kantor Pertanahan Kabupaten/Kotamadya Wonosobo  Ir. TJIPTADI, SH NIP 010 166 138.</p>
<p>e) <u>SURAT UKUR</u> <u>GAMBAR SITUASI</u> Tgl. : 25 - 11 - 1996. No. : 4024/ BPN/1996. Luas : ± 8.085 M2.</p>	<p>i) PENUNJUK</p>

11.029.03.03.1.00006

Nomor hak : P.6

SURAT UKUR
GAMBAR SITUASI

Nomor : 4024/BPN/19.96

SEBIDANG TANAH TERLETAH DALAM

Propinsi : JAWA TENGAH

Kabupaten/Kotamadya : WONOSOBO

Kecamatan : S.A.PURANA

Desa/Kelurahan : TEMPUREJO

Peta :

Lembar : Kotak : Nomor Pendaftaran :

Keadaan Tanah : Patok kayu I s/d XII berdiri diatas batas belum memenuhi PMA 8/1961

Tanah Pertanian

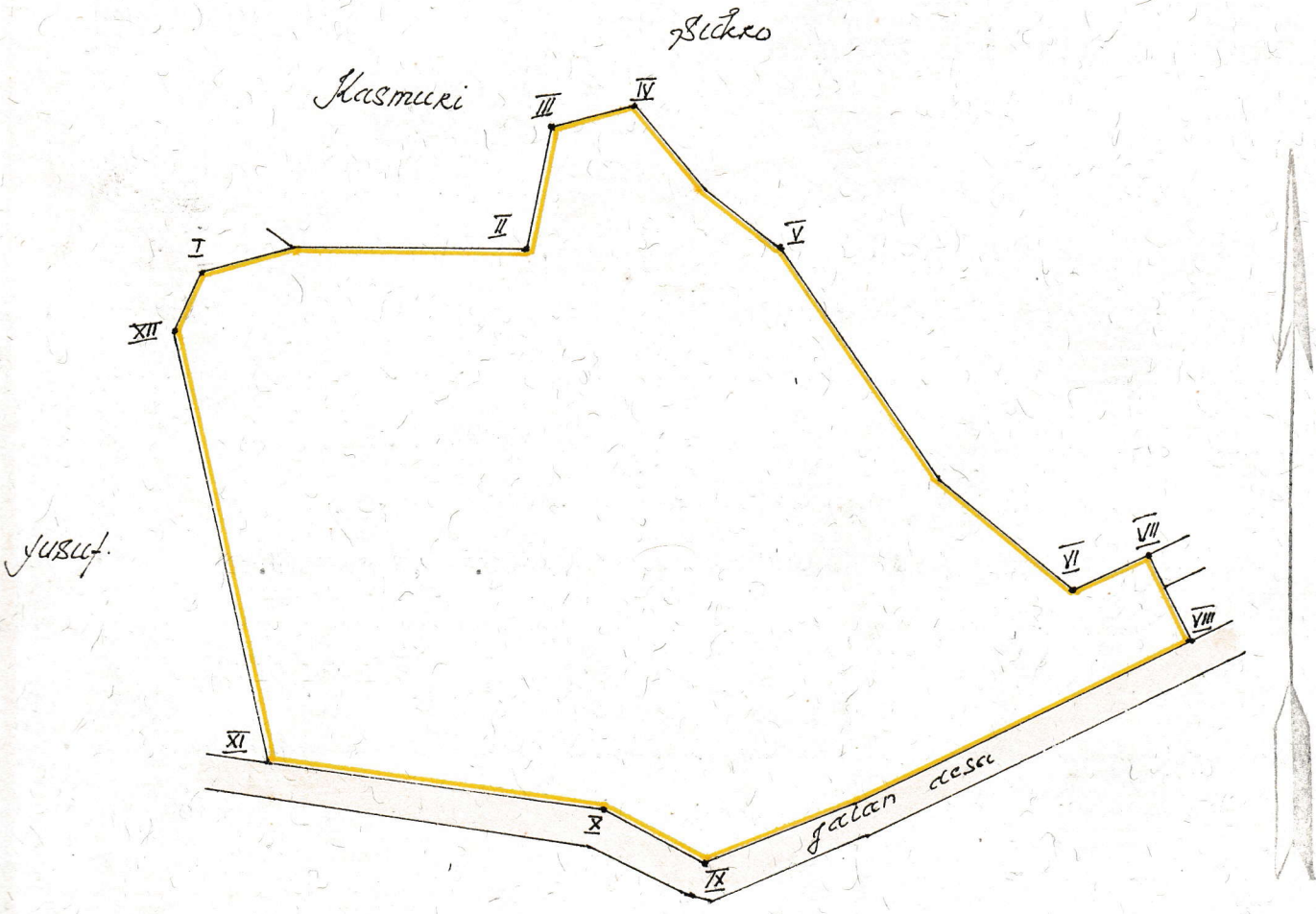


Tanda-tanda batas : Patok kayu I s/d XII berdiri diatas batas belum memenuhi PMA 8/1961

Luas : ± 8885 M2 (Delapan ribu delapan puluh lima meter persegi)

Penunjukan dan penetapan batas : Sukro Cs.

PERBANDINGAN 1 : 1000



PENJELASAN : batas tanah ini

