

AAS309965

DAFTAR ISI AN 206

KEMENTERIAN AGRARIA DAN TATA RUANG / PERTANAHAN NASIONAL REPUBLIC INDONESIA

DEPOK



SU 00524
302 08/12/2020 55951
303 05/01/2021 90

I




SERTIPIKAT (TANDA BUKTI HAK)

KANTOR PERTANAHAN
KABUPATEN / KOTA

WONOSOBO

1 1 • 2 5 • 1 5 • 0 7 • 4 • 0 0 0 0 1

KEMENTERIAN AGRARIA DAN TATA RUANG /
BADAN PERTANAHAN NASIONAL
REPUBLIK INDONESIA



SERTIPIKAT

HAK : PAKAI No. 00001

PROVINSI : JAWA TENGAH

KABUPATEN / KOTA : WONOSOBO

KECAMATAN : KALIBAWANG

DESA / KELURAHAN : DEPOK

KANTOR PERTANAHAN
KABUPATEN / KOTA

WONOSOBO

DAFTAR ISIAN 307

No. 485 / 2021

DAFTAR ISIAN 208

No. 162 / 2021

1 1 • 2 5 • 1 5 • 0 7 • 4 • 0 0 0 0 1

PENDAFTARAN - PERTAMA

Halaman :

a) HAK : **PAKAI**
 No. : **00001**
 Desa / Kel : **DEPOK**
 Tgl. berakhirnya hak :
Untuk jangka waktu selama dipergunakan

b) NIB : **11251507.00790**
 Letak Tanah
DEPOK

c) ASAL HAK
 1. **Konversi**
 2. **Pemberian Hak dari Tanah Negara Aset Pemerintah Kabupaten Wonosobo.**
 3. **Pemecahan / Pemisahan / Penggabungan bidang**



d) DASAR PENDAFTARAN
 1. **Daftar Isian 202**
 Tgl. **30/12/2020**
 No. **00535/SKHP/BPN-11.25/XII/2020**
 2. **Surat Keputusan Kakantah Kab. Wonosobo**
 Tgl. **30/12/2020**
 No. **00535/SKHP/BPN-11.25/XII/2020**
 3. **Permohonan Pemecahan / Pemisahan / Penggabungan bidang**
 Tgl.
 No.

e) SURAT UKUR
 Tgl. **06/01/2021**
 No. **00524/Depok/2021**
 Luas : **5.248 M²**

i) PENUNJUK
 - **Dipergunakan untuk Bangunan Pendidikan dan Latihan (Sekolah).**
 - **Hak Pakai ini tidak boleh dipergunakan untuk tujuan lain / dialihkan haknya tanpa persetujuan tertulis dari Kepala Kantor Pertanahan Kabupaten Wonosobo.**

f) NAMA PEMEGANG HAK
PEMERINTAH KABUPATEN WONOSOBO

g) PEMBUKUAN
Wonosobo, 08/01/2021
 Kepala Kantor Pertanahan
 Kabupaten / Kota
Wonosobo
 ttd
BUDIONO, A.Ptnh., M.H.
 NIP. **19700402 198903 1 003**

h) PENERBITAN SERTIPIKAT
Wonosobo, 08/01/2021
 Kepala Kantor Pertanahan
 Kabupaten / Kota
Wonosobo


BUDIONO, A.Ptnh., M.H.
 NIP. **19700402 198903 1 003**

AAS309965

DAFTAR ISI 207

1 • 2 5 • 1 5 • 0 7 • 4 • 0 0 0 0 1

NIB : 11251507.00790

SURAT UKUR

Nomor : 00524/Depok/2021

SEBIDANG TANAH TERLEKAT DALAM

Provinsi : JAWA TENGAH

Kabupaten / Kota : WONOSOBO

Kecamatan : KALIBAWANG

Desa / Kelurahan : DEPOK

Peta : Pendaftaran Nomor Peta Pendaftaran 49.1-36.065-14-3

Lembar : Kotak : D5

Keadaan Tanah : Sebidang tanah diatasnya berdiri bangunan sekolah.


Tanda-tanda batas : Telah terpasang sesuai dengan Peraturan Pemerintah Nomor 24 Tahun 1997 jo Peraturan Menteri Negara Agraria/ Kepala Badan Pertanahan Nasional Nomor 3 Tahun 1997 Pasal 22 Ayat 1.

Luas : 5.248 m2 (Lima Ribu Dua Ratus Empat Puluh Delapan Meter Persegi)

Penunjukan dan penetapan batas : Batas-batas ditunjukkan oleh :

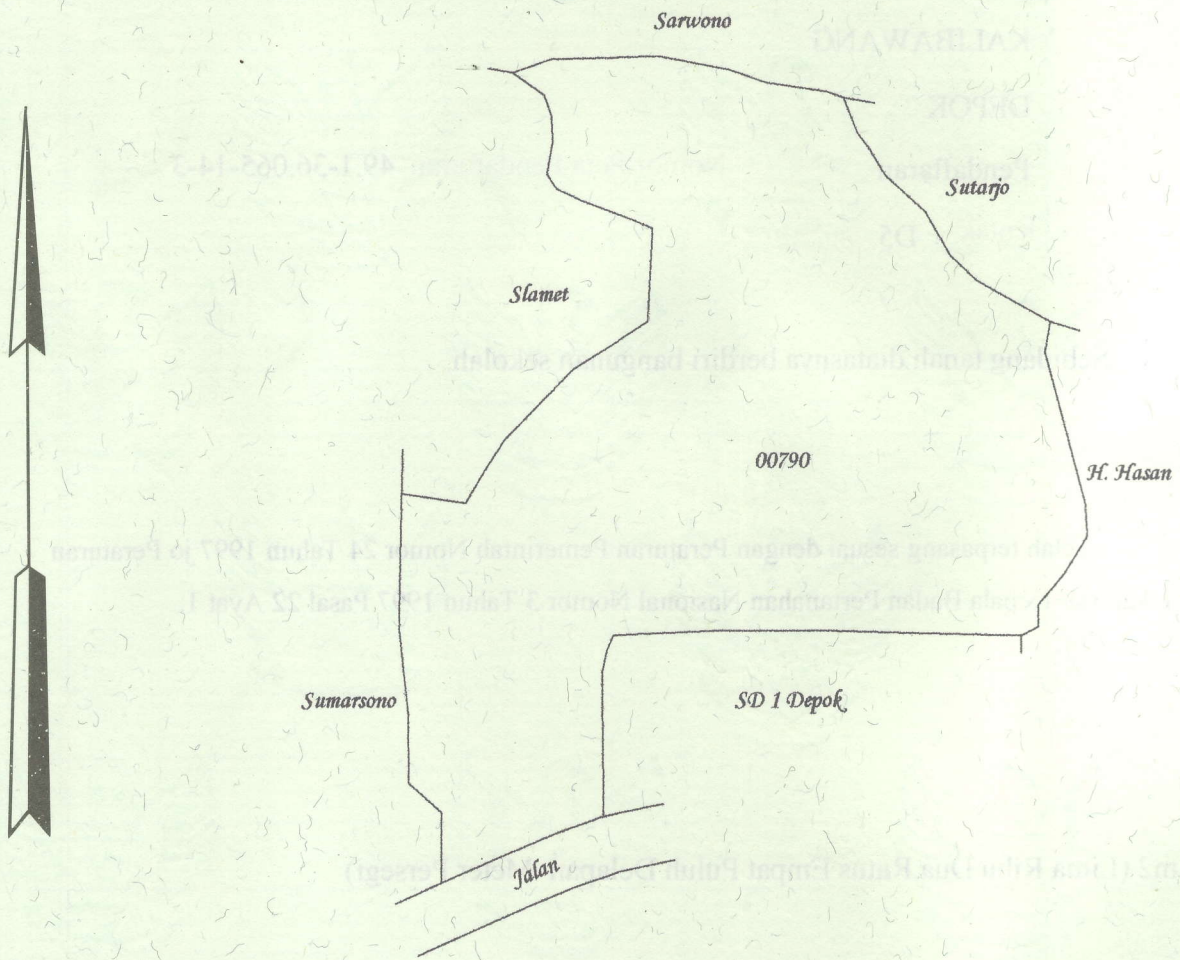
ONE ANDANG WARDOYO (pemohon/ kuasa pemohon) dan disetujui oleh pihak-pihak berbatasan.

Ditetapkan dan diukur oleh Widodo Juniarto, SH.



1000

SKALA 1 :



Koordinat Titik Tengah : X=244846.3887 Y=670926.9254

PENJELASAN : **batas tanah ini**

